

# Stadt Öhringen Vorabzug

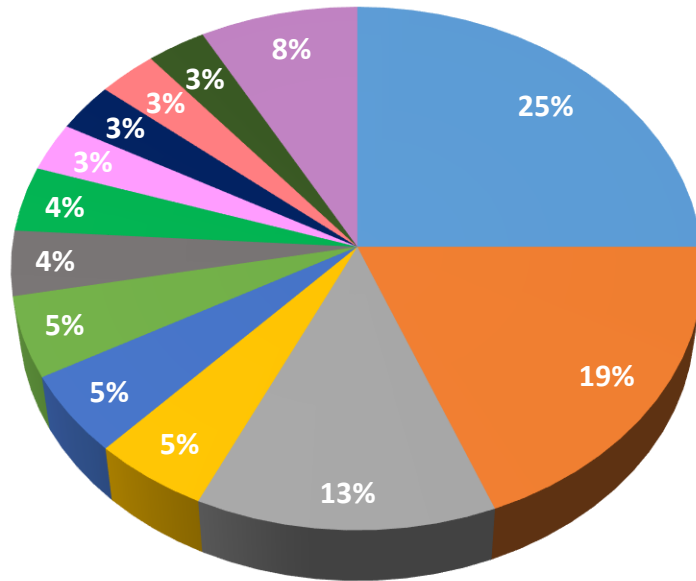
MOBILITÄTSKONZEPT

Ergebnisse Haushaltsbefragung

# Vorabzug

Auftraggeber:	Stadt Öhringen
Bearbeitung:	BS Ingenieure Wettemarkt 5 71640 Ludwigsburg
Zeitraum der Durchführung:	26. Oktober 2021 bis 21. November 2021
Teilnehmer:	Gesamtbevölkerung Stadt Öhringen: 25.076 Personen 2.516 Teilnehmer/-innen ( 10 % der Gesamtbevölkerung) 61 % Papierfragebögen 39 % Onlinefragebögen

## Frage 1 - Wo wohnen Sie?



- Öhringen - Nord
- Öhringen - Süd
- Öhringen - Limespark / Mannlehenfeld II
- Cappel
- Michelbach am Wald
- Öhringen - Altstadt
- Möhrig
- Öhringen - West
- Büttelbronn
- Öhringen - Karlsvorstadt / Pfaffenmühlweg
- Ohrnberg
- Verrenberg
- Sonstige < 2 %

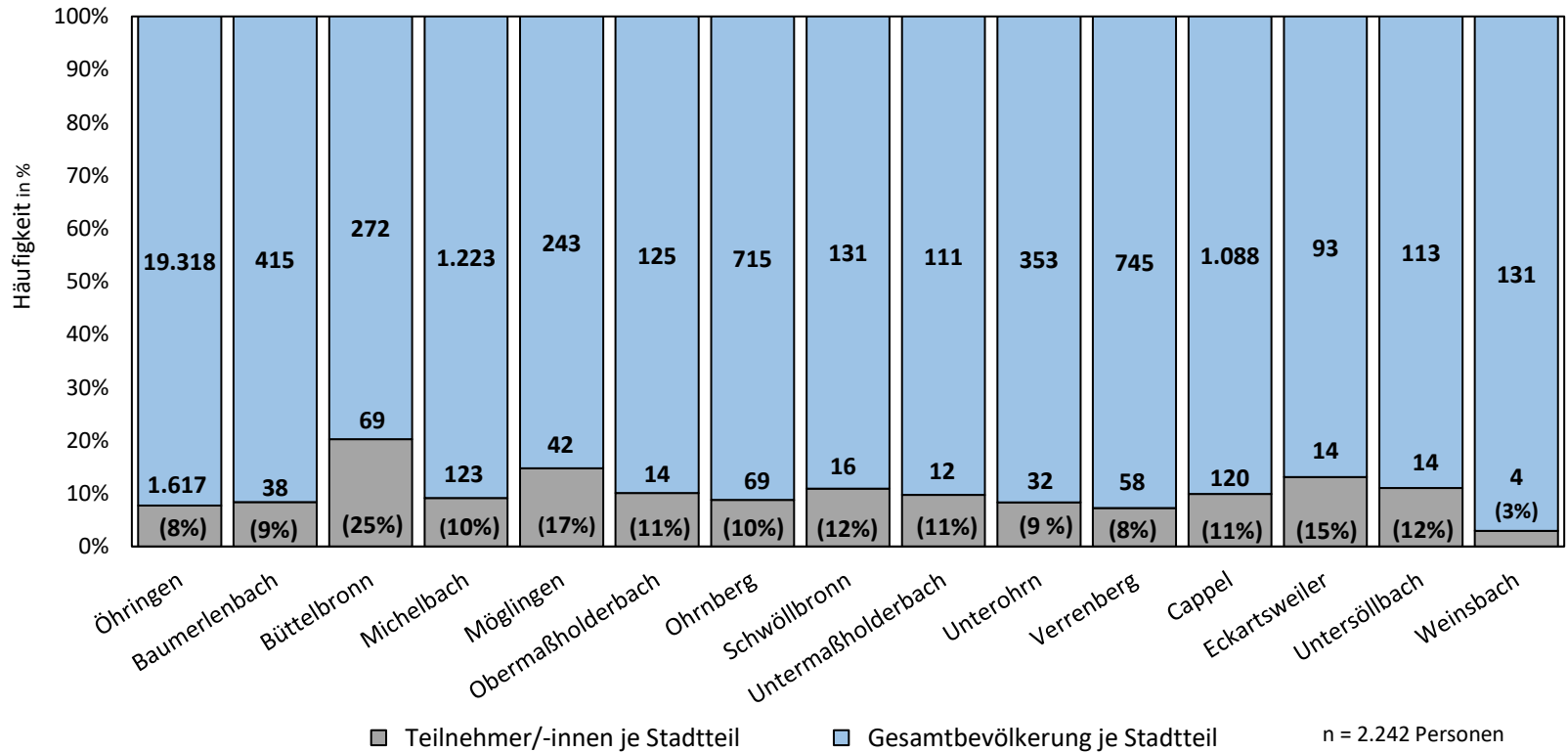
(Baumerlenbach, Möglingen, Schwöllbronn,  
Unterohrn, Eckartsweiler, Obermaßholderbach,  
Untermaßholderbach, Untersöllbach, Weinsbach)

Zur besseren Lesbarkeit wurden Angaben mit  $\leq 2\%$  nicht beschriftet

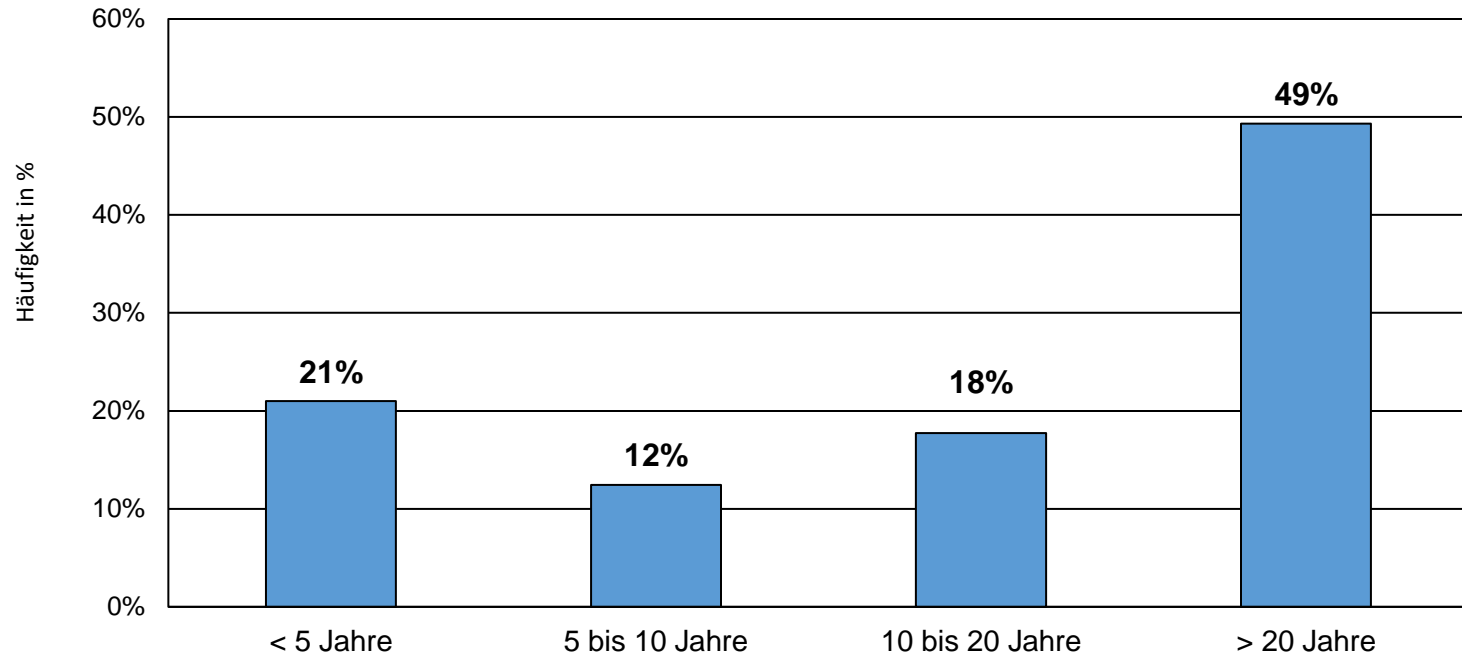
n = 2.242 Personen

# Vorabzug

## Teilnehmer/innen je Stadtteil

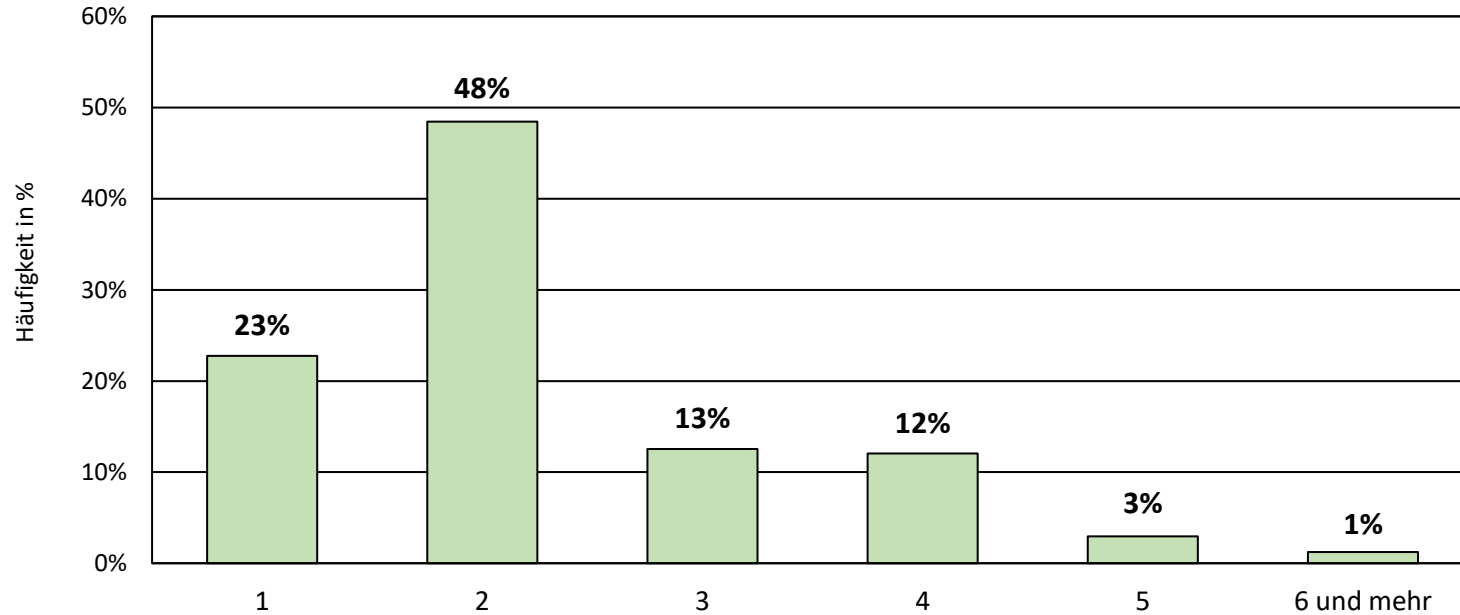


## Frage 2 - Wie lange wohnen Sie in Öhringen?



n = 2.226 Personen

## Frage 3 - Wie viele Personen leben in Ihrem Haushalt? - nur Papierfragebögen -

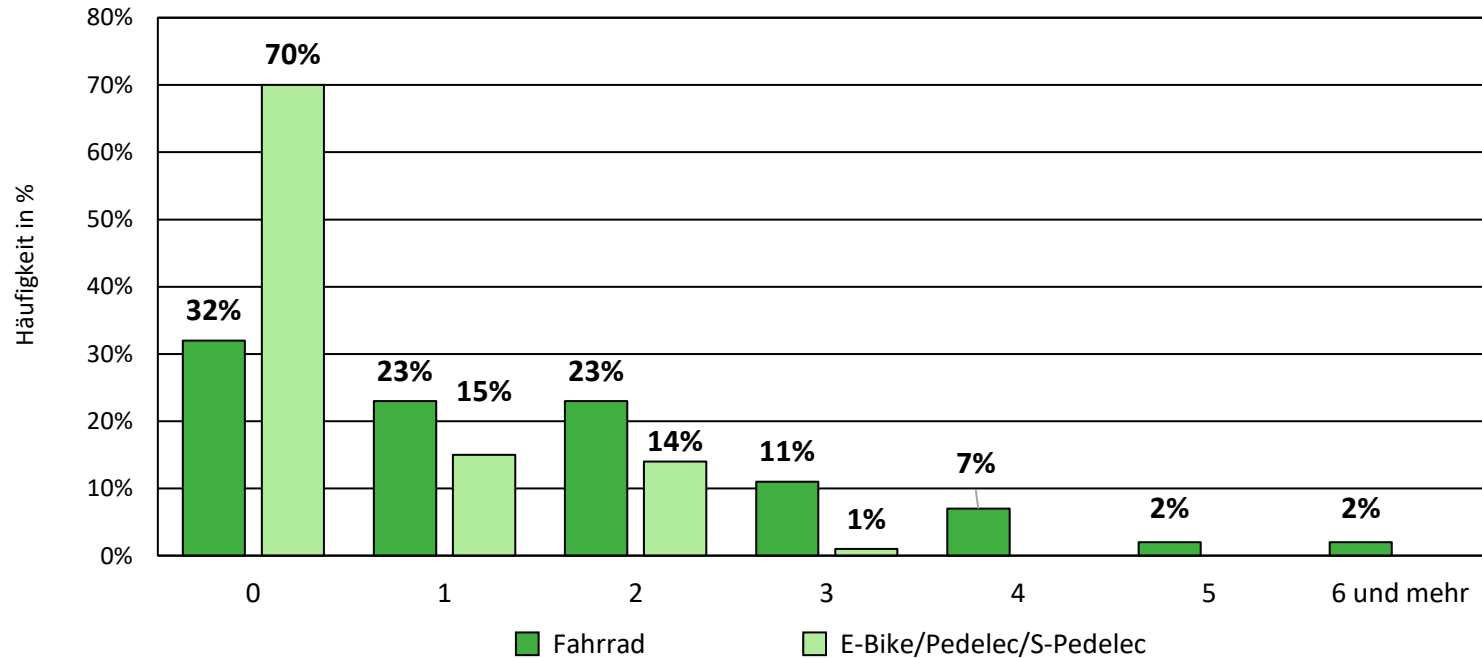


**Durchschnittliche Haushaltsgröße: 2,3 Personen/Haushalt\***

\*nur Papierfragebögen berücksichtigt, da nur diese eine zweifelsfreie Zuordnung der Antworten zu den Haushalten ermöglichen

n = 813 Haushalte

## Frage 4.1 - Wie viele Fahrräder gibt es in Ihrem Haushalt? - nur Papierfragebögen

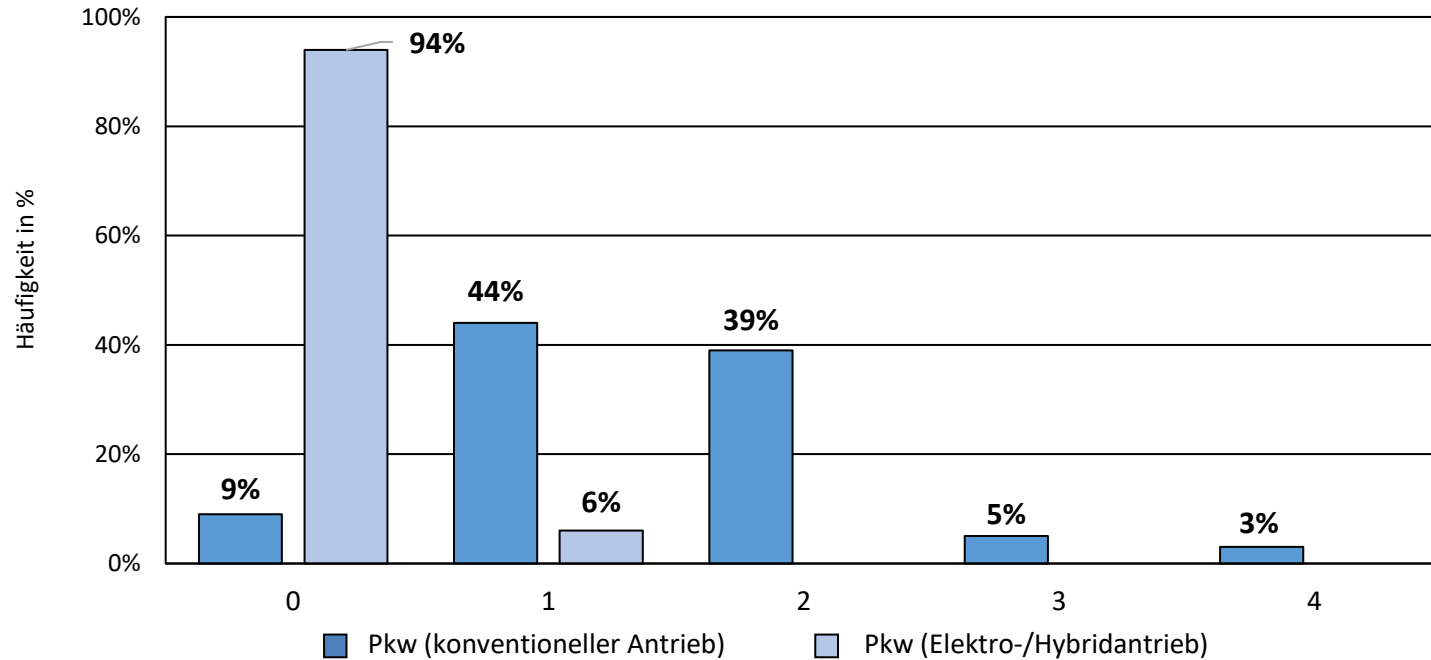


**2,00 Fahrräder/Haushalt; 1.058 Fahrräder/1.000 Einwohner\***

\*nur Papierfragebögen berücksichtigt, da nur diese eine zweifelsfreie Zuordnung der Antworten zu den Haushalten ermöglichen

n = 822 Haushalte

## Frage 4.2 - Wie viele Pkw gibt es in Ihrem Haushalt? - nur Papierfragebögen -



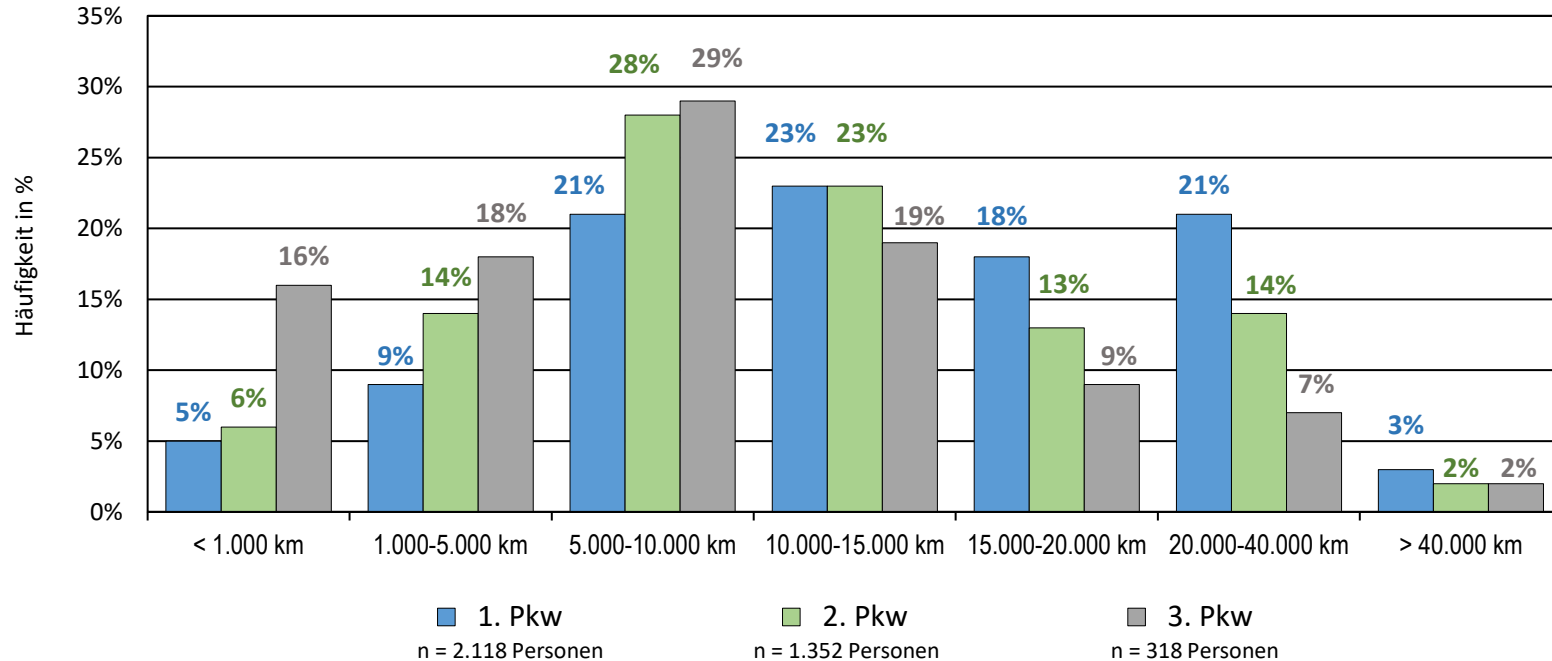
**1,56 Pkw/Haushalt; 824 Pkw/1.000 Einwohner\* (stat. Landesamt: 637 Pkw/1.000 Einwohner)**

\*nur Papierfragebögen berücksichtigt, da nur diese eine zweifelsfreie Zuordnung der Antworten zu den Haushalten ermöglichen

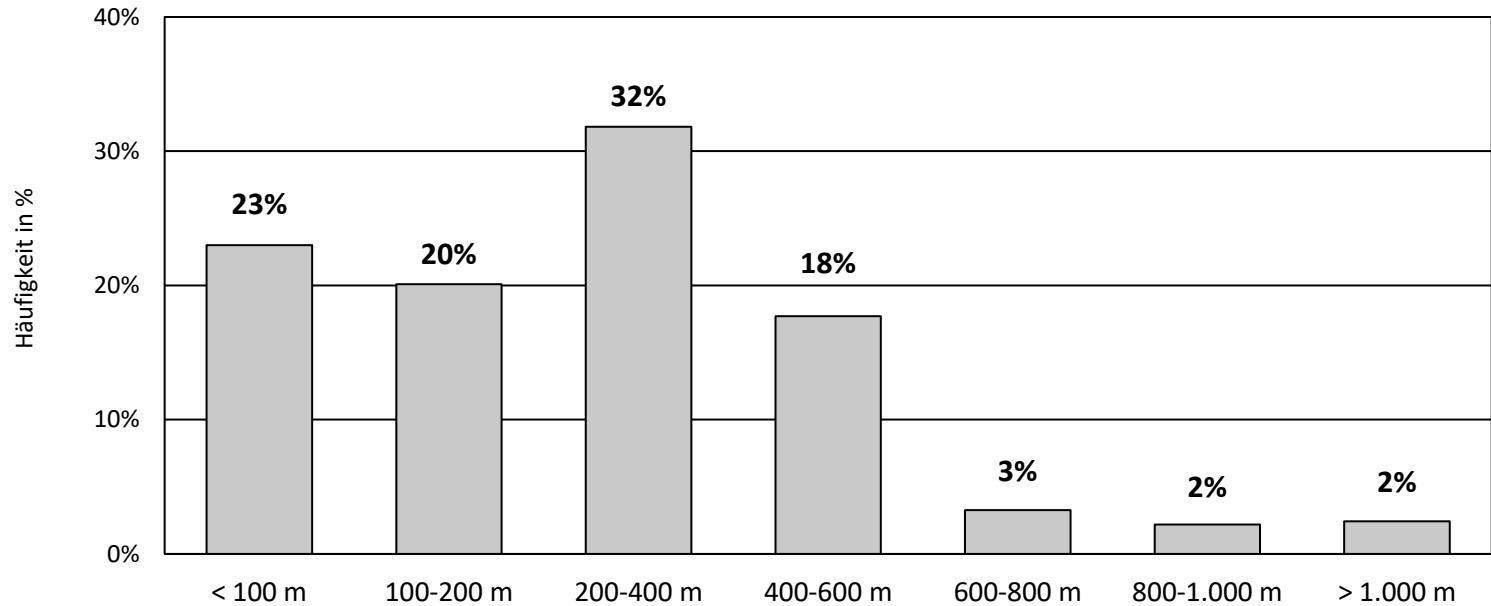
n = 822 Haushalte



## Frage 5 - Wie viele Kilometer fahren Sie pro Jahr mit dem/den Pkw(s) Ihres Haushalts?

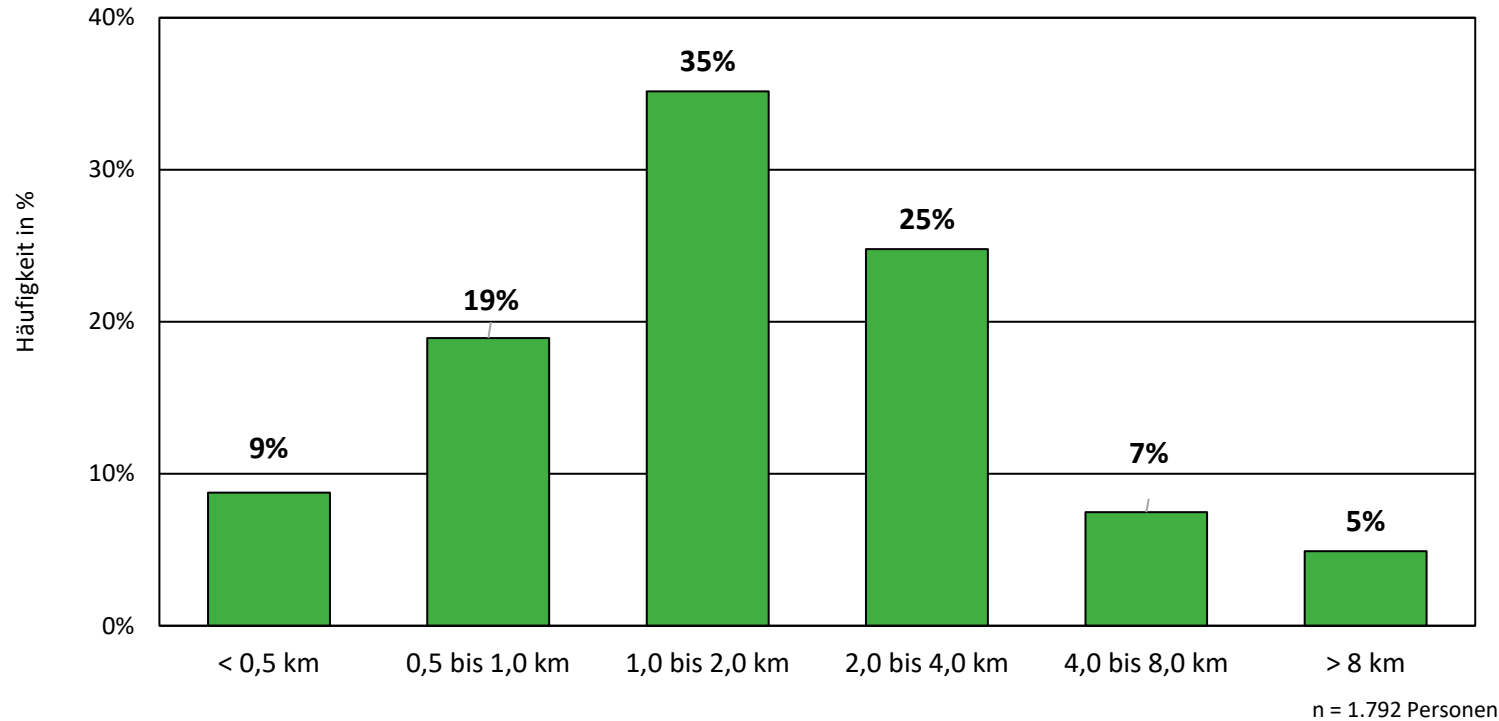


**Frage 6.1 - Wie weit ist es geschätzt von Ihrem Wohnort zur nächsten Bushaltestelle?**



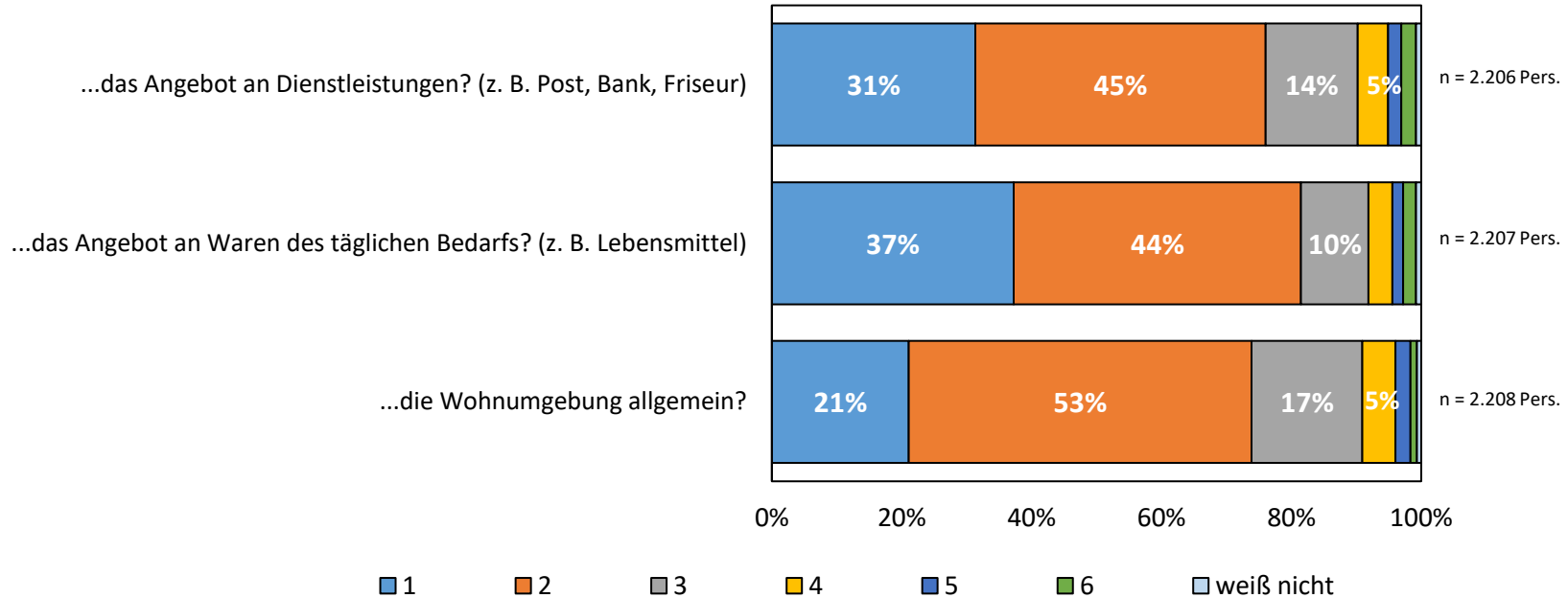
n = 2.140 Personen

## Frage 6.2 - Wie weit ist es geschätzt von Ihrem Wohnort zum nächsten Bahnhof?



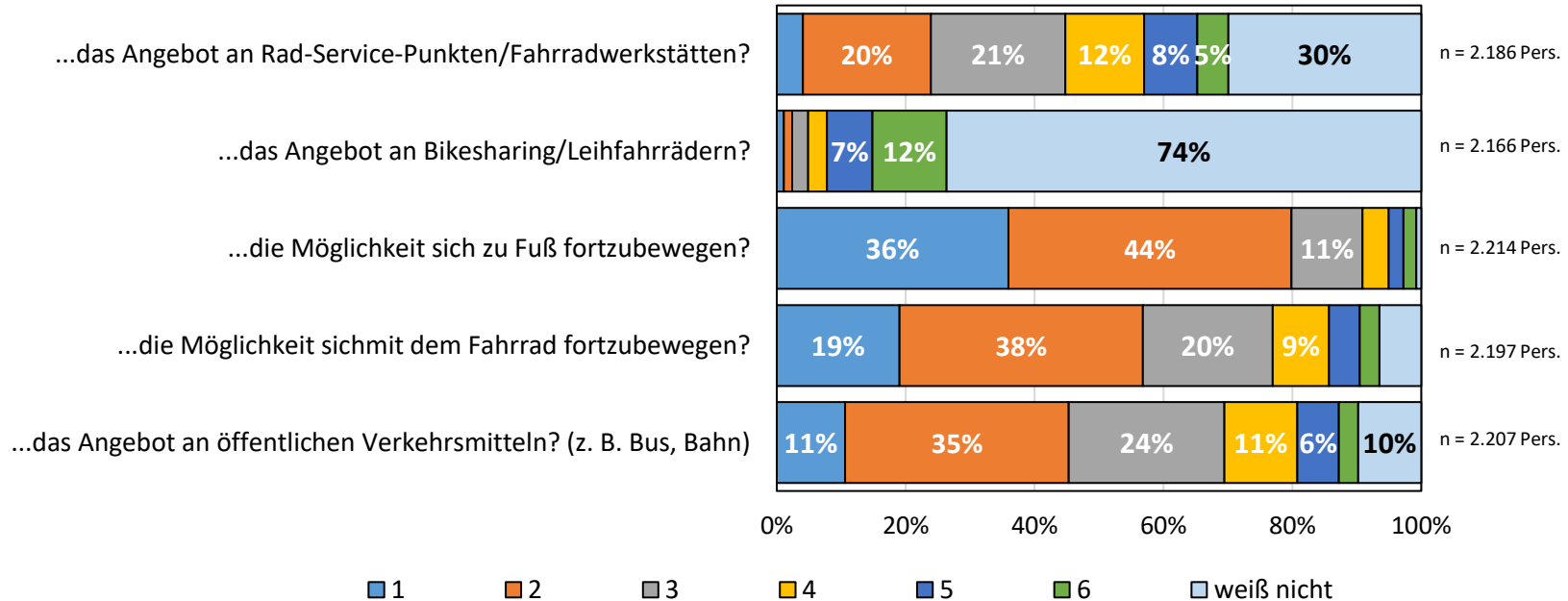
## Frage 7.1 - Wie zufrieden sind Sie mit Ihrem Stadtteil im Hinblick auf...

Schulnoten 1 = sehr zufrieden bis 6 = unzufrieden



## Frage 7.2 - Wie zufrieden sind Sie mit Ihrem Stadtteil im Hinblick auf...

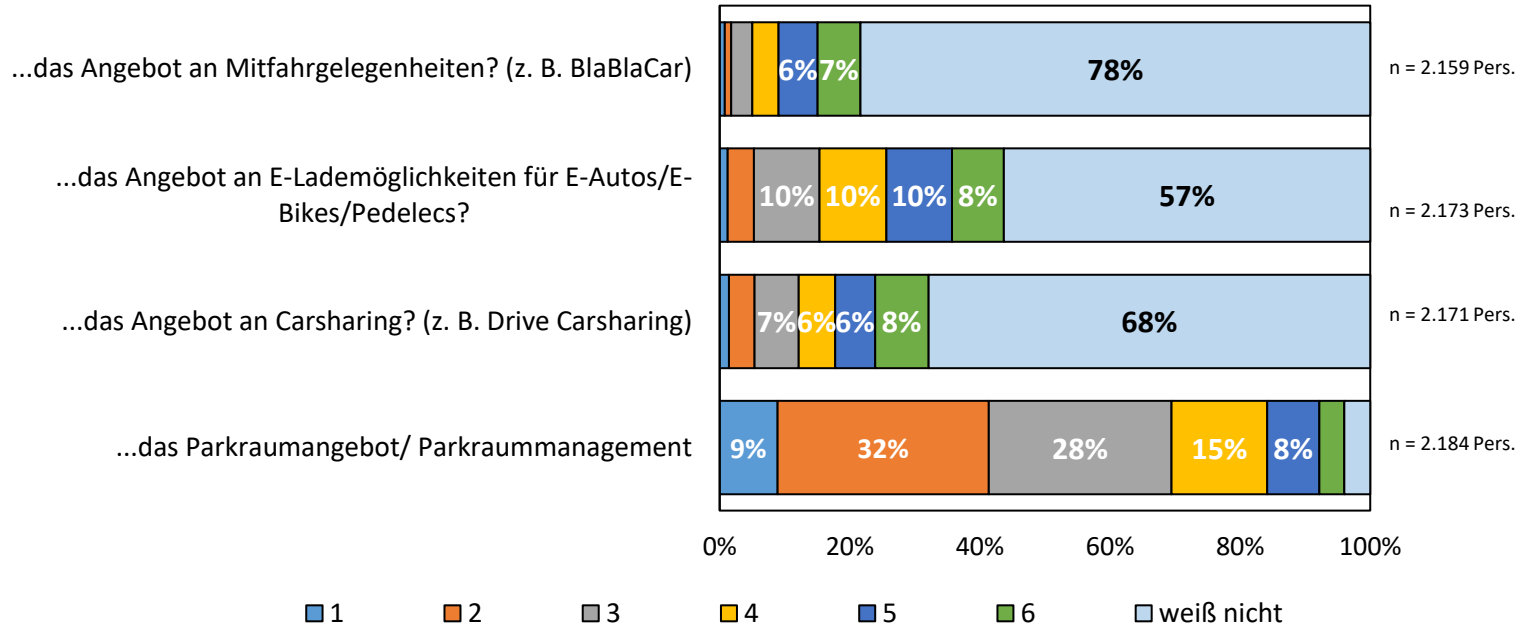
Schulnoten 1 = sehr zufrieden bis 6 = unzufrieden



Zur besseren Lesbarkeit wurden Angaben mit ≤ 4 % nicht beschriftet

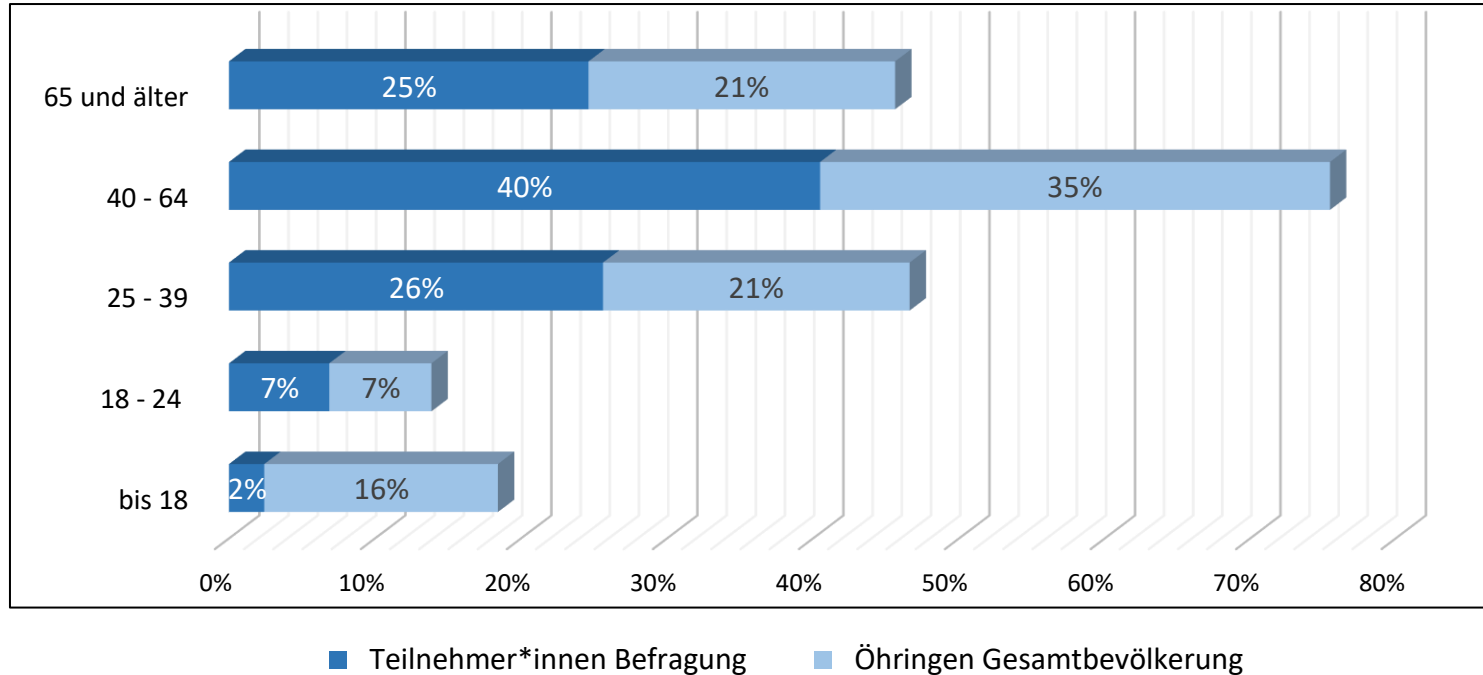
## Frage 7.3 - Wie zufrieden sind Sie mit Ihrem Stadtteil im Hinblick auf...

Schulnoten 1 = sehr zufrieden bis 6 = unzufrieden



Zur besseren Lesbarkeit wurden Angaben mit  $\leq 4\%$  nicht beschriftet

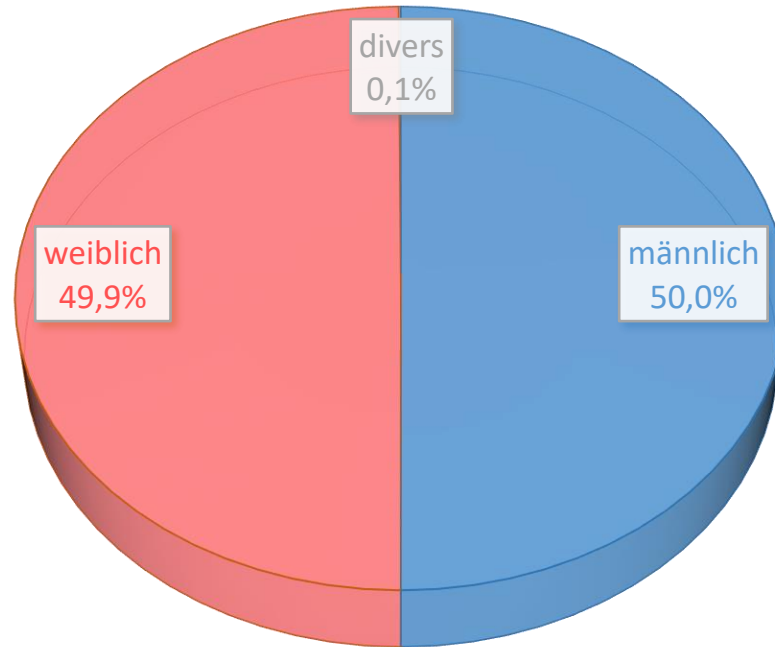
## Frage 8 - Wie alt sind Sie?



Durchschnittsalter der Befragten: ca. 50 Jahre

n = 2.112 Personen

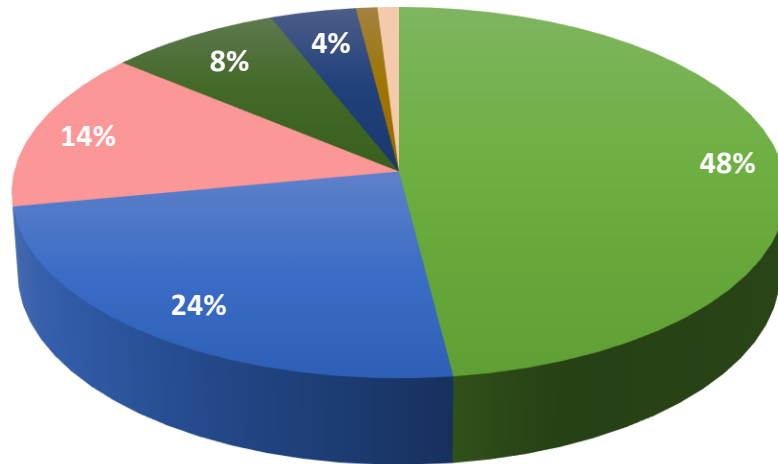
## Frage 9 - Geschlecht



n = 2.209 Personen



## Frage 10 - Berufstätigkeit/Ausbildung

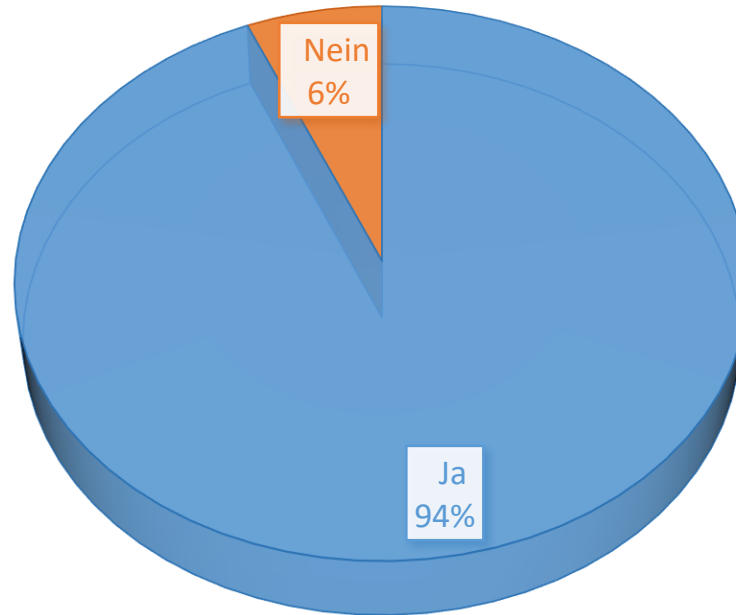


- berufstätig Vollzeit
- Rentner(in)/Pensionär(in)
- berufstätig Teilzeit
- Schüler(in)/Student(in)/Auszubildende(r)
- Hausfrau/Hausmann
- vorübergehend freigestellt
- arbeitslos
- Kurzarbeit
- Wehr-/Bundesfreiwilligendienst

Zur besseren Lesbarkeit wurden Angaben mit  $\leq 3\%$  nicht beschriftet

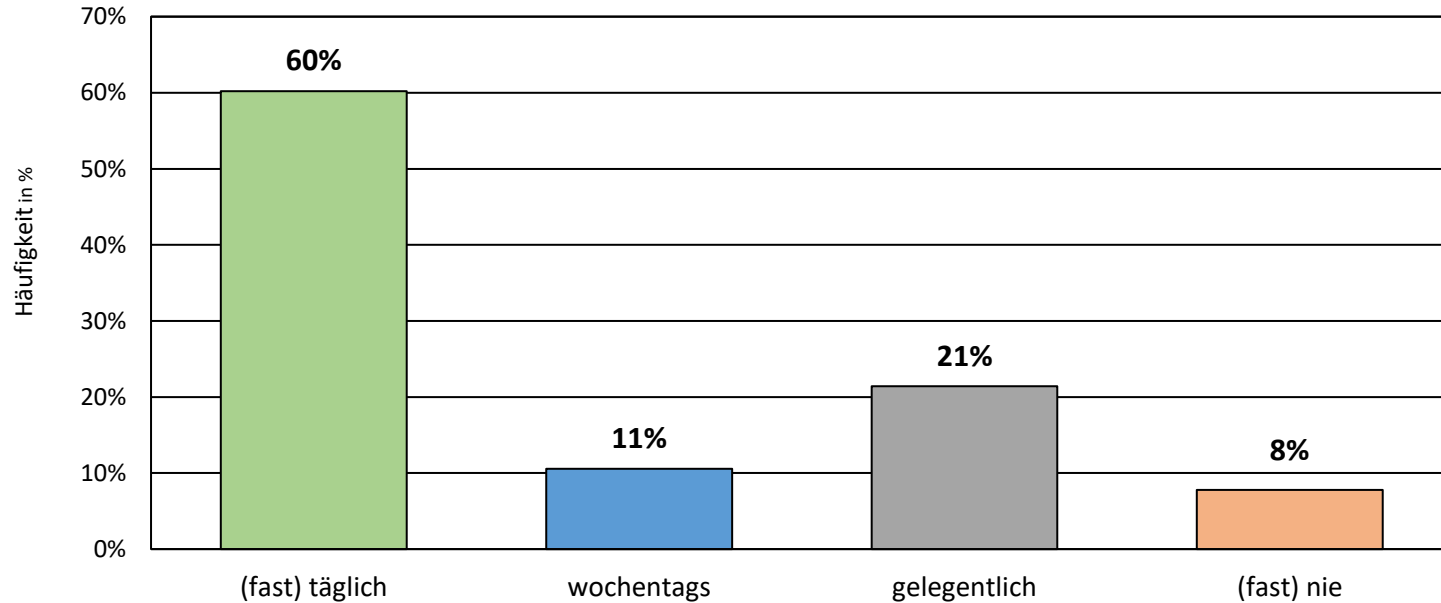
n = 2.216 Personen

Frage 11 - Sind Sie im Besitz eines Führerscheins?



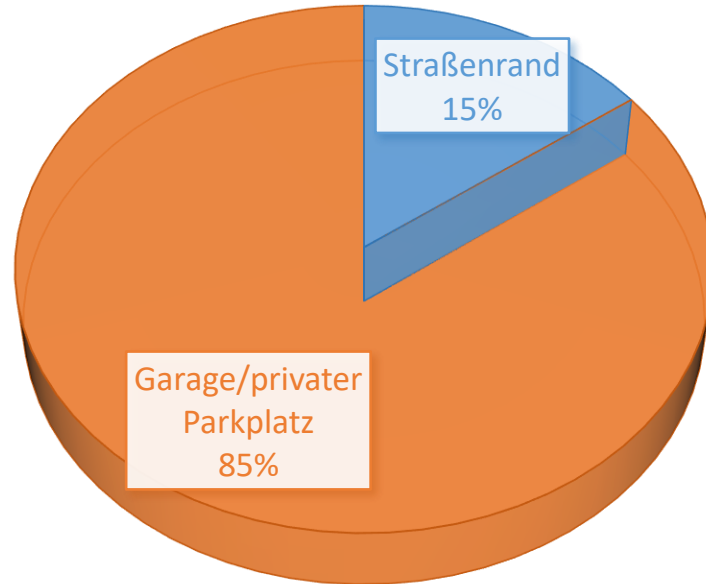
n = 2.196 Personen

## Frage 12 - Wie häufig nutzen Sie den Pkw?



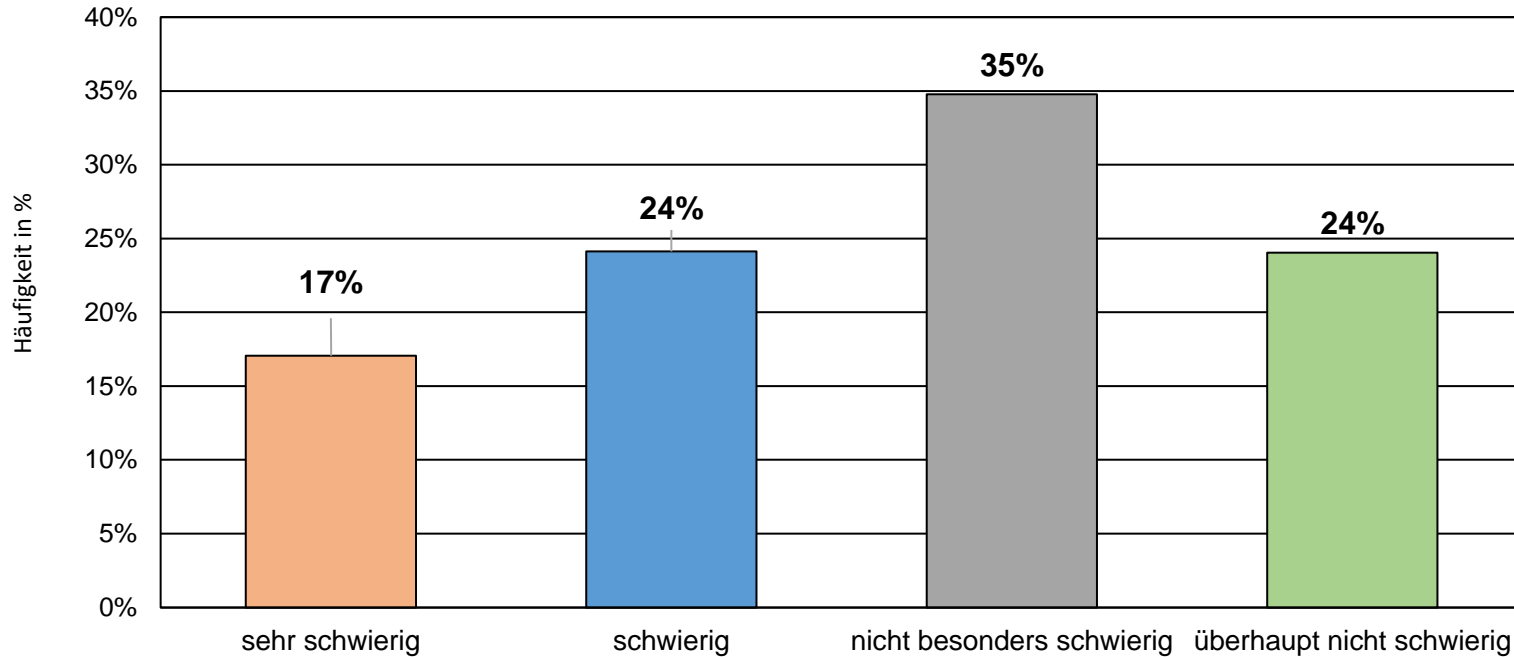
n = 2.135 Personen

## Frage 13 - Wo stellen Sie ihren Pkw zuhause ab?



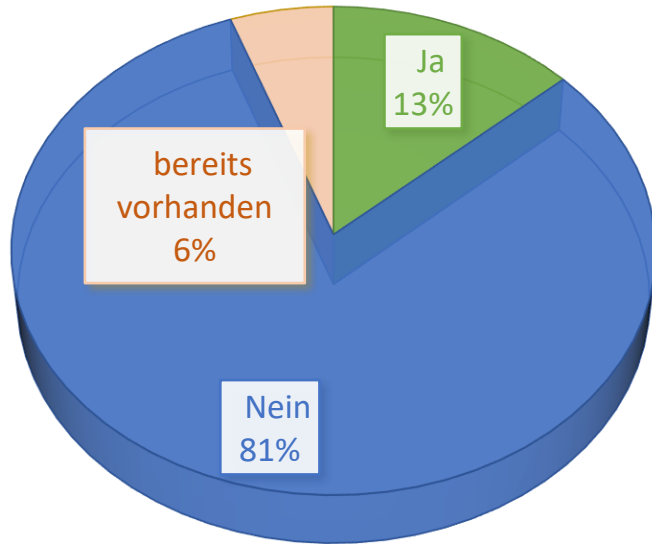
n = 2.125 Antworten

## Frage 14 - Wie schwierig ist es, in der Nähe Ihrer Wohnung generell einen Parkplatz am Straßenrand zu finden? - Mit Pkw-Besitz -



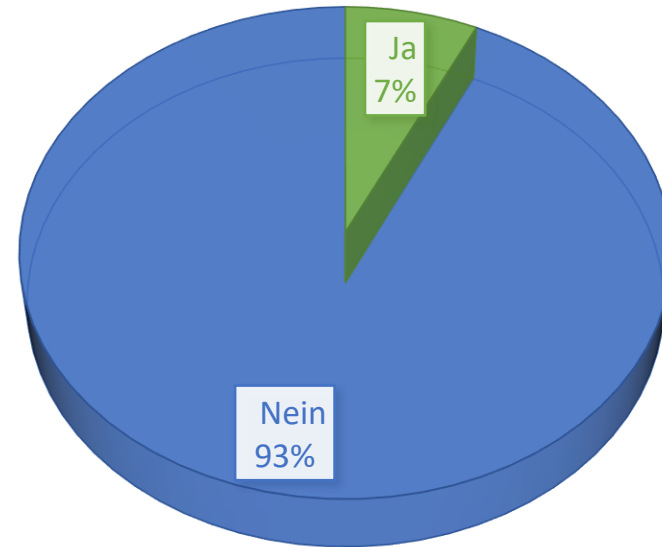
n = 1.964 Antworten

Frage 15 - Planen Sie in nächster Zeit die  
Anschaffung eines Elektro-/Hybridautos?



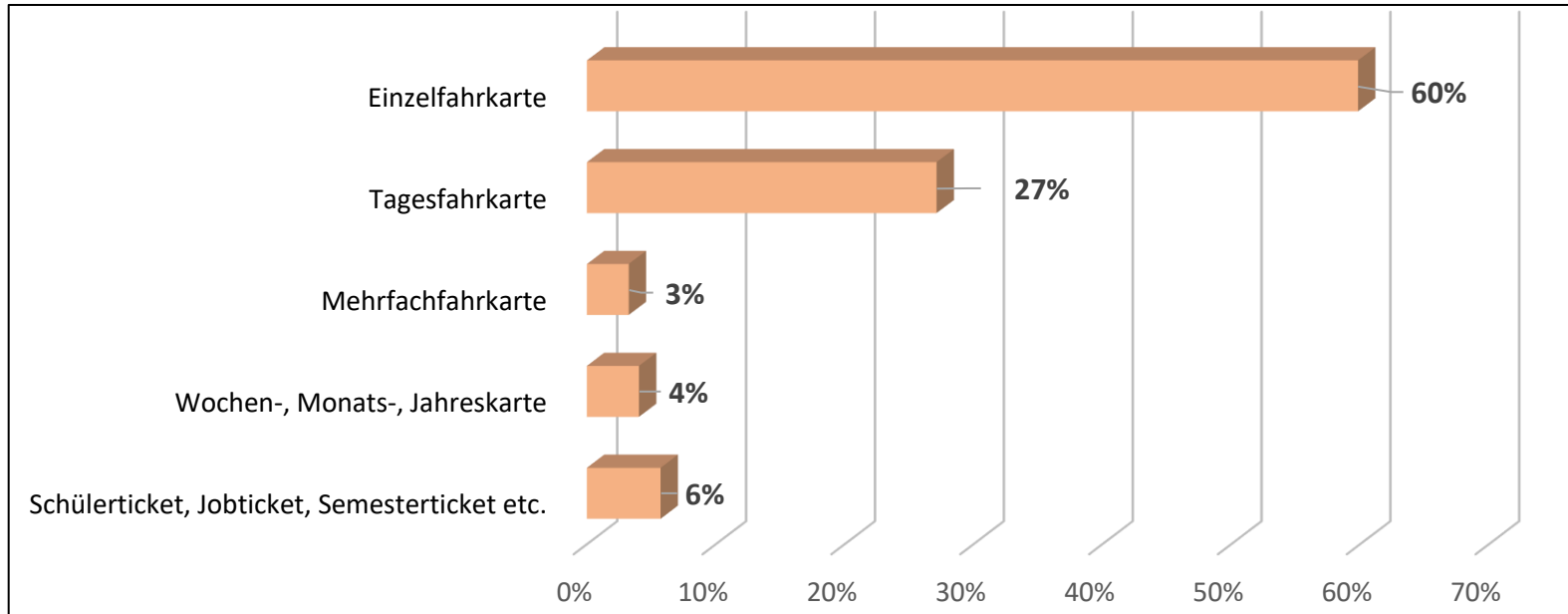
n = 2.096 Antworten

Frage 16 - Besitzen Sie zuhause eine  
Ladestation für Ihr Elektro-/Hybridauto?



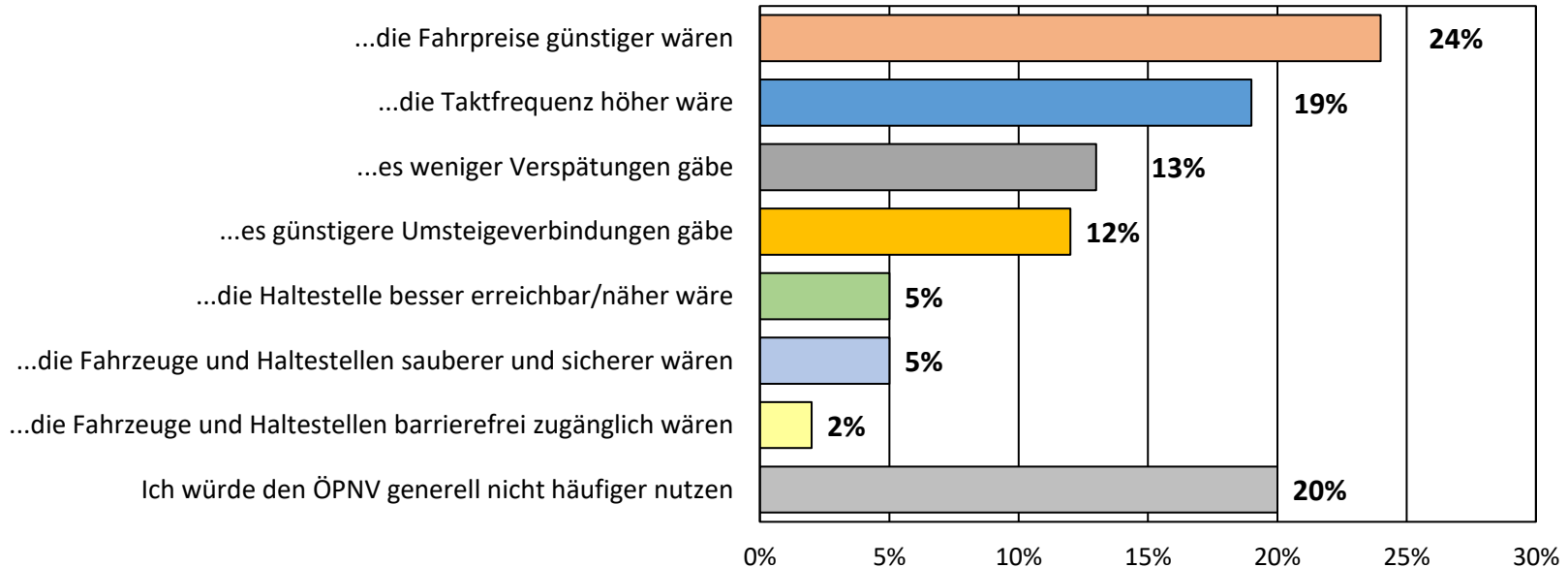
n = 2.092 Antworten

## Frage 17 - Wenn Sie mit dem ÖPNV fahren, welche Fahrkarte nutzen Sie normalerweise? (Mehrfachangaben möglich)



n = 2.146 Antworten

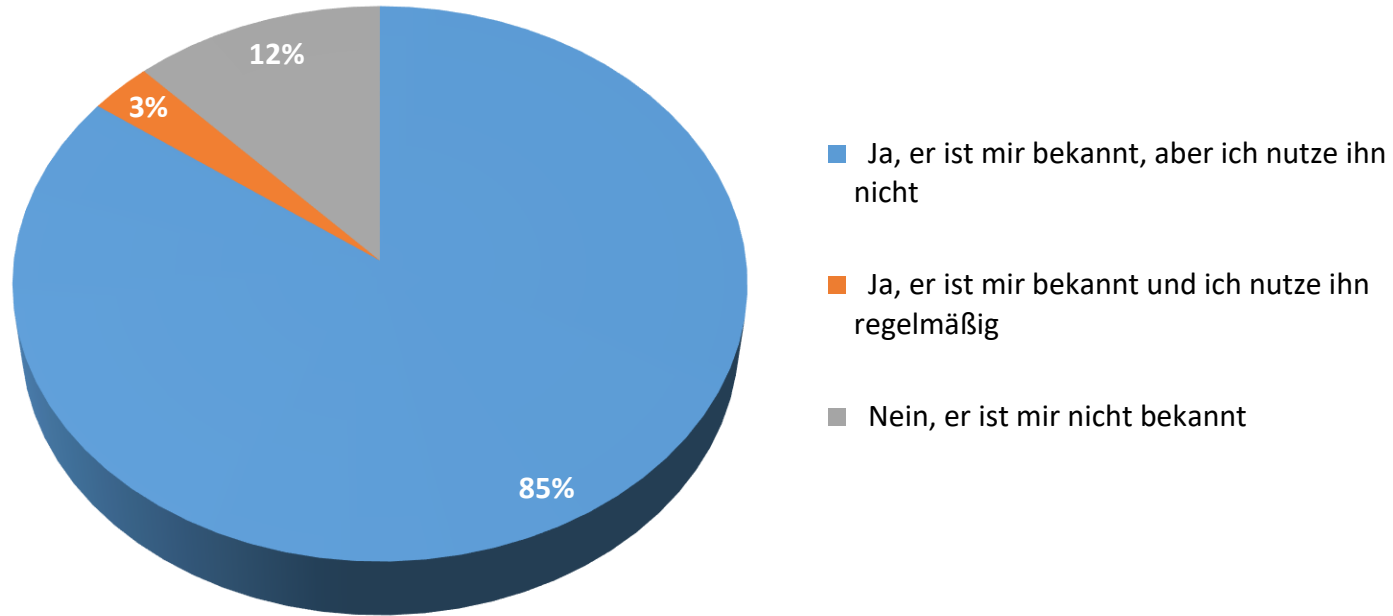
## Frage 18 - Ich würde den ÖPNV häufiger nutzen, wenn... (Mehrfachangaben möglich)



n = 3.795 Antworten

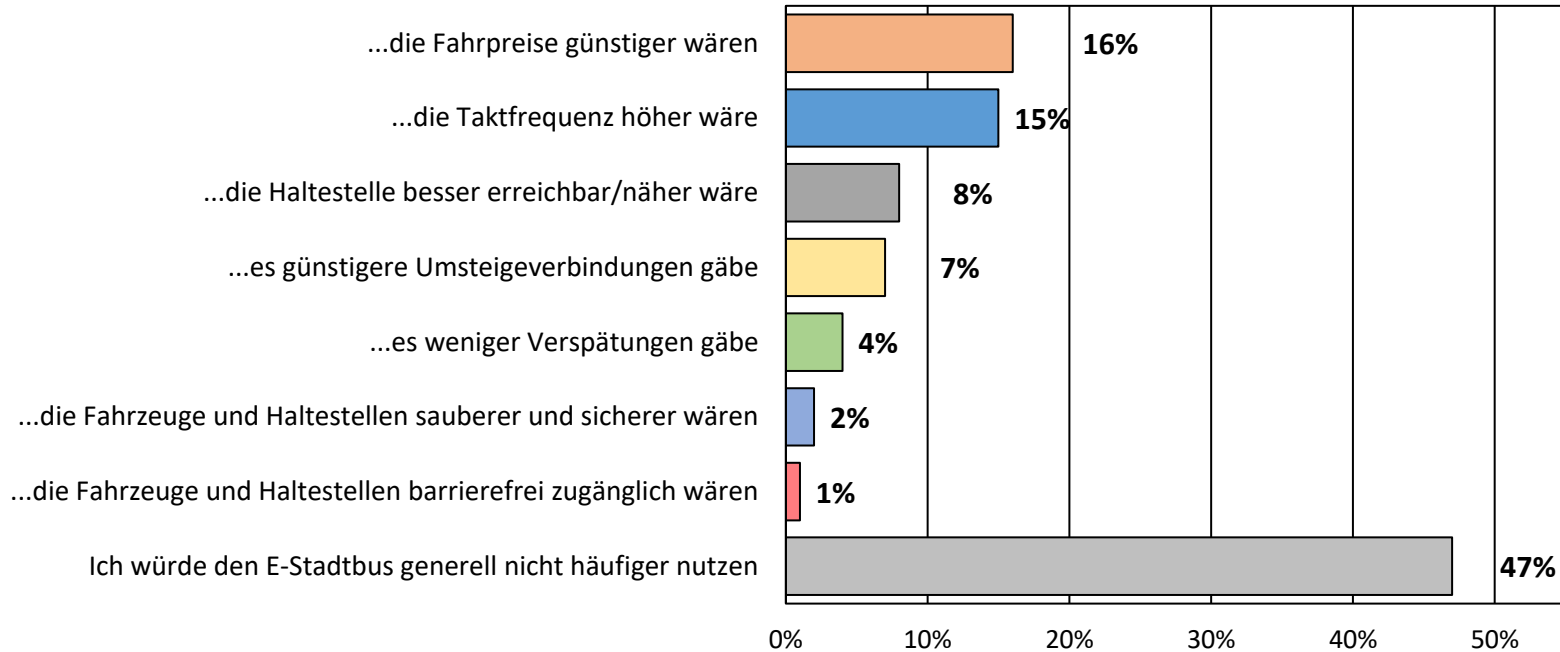


## Frage 19 - Ist Ihnen der Öhringer E-Stadtbus bekannt?



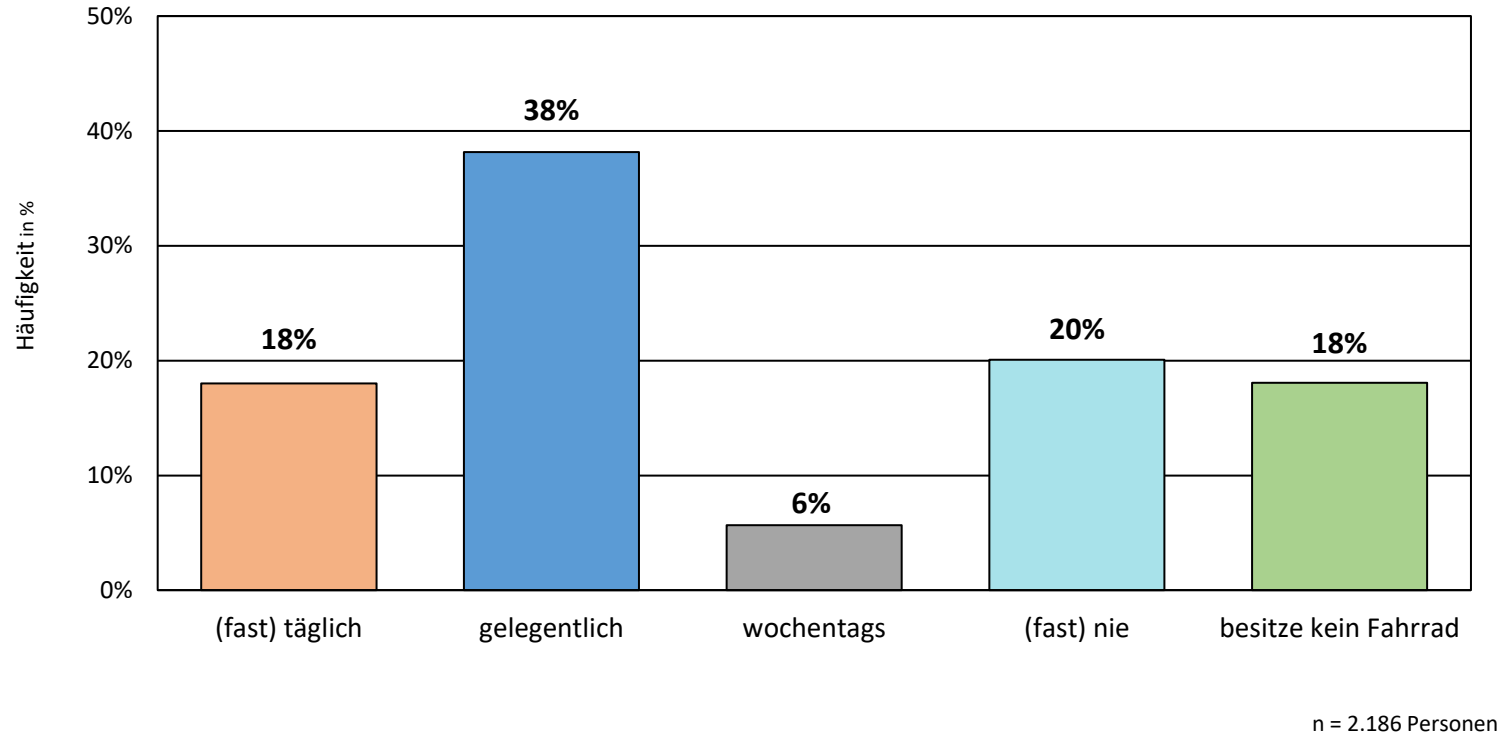
n = 2.165 Personen

## Frage 20 - Ich würde den E-Stadtbus häufiger nutzen, wenn... (Mehrfachangaben möglich)

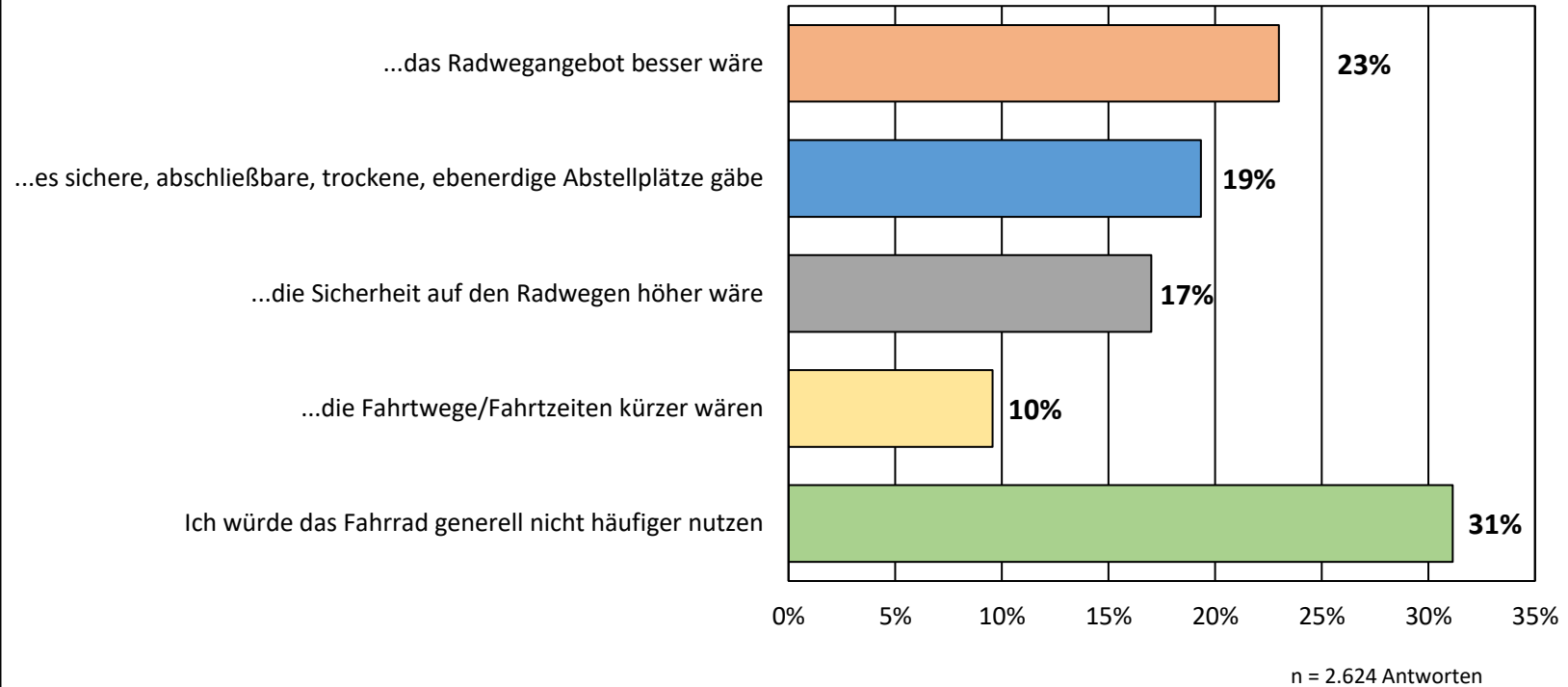


n = 2.622 Antworten

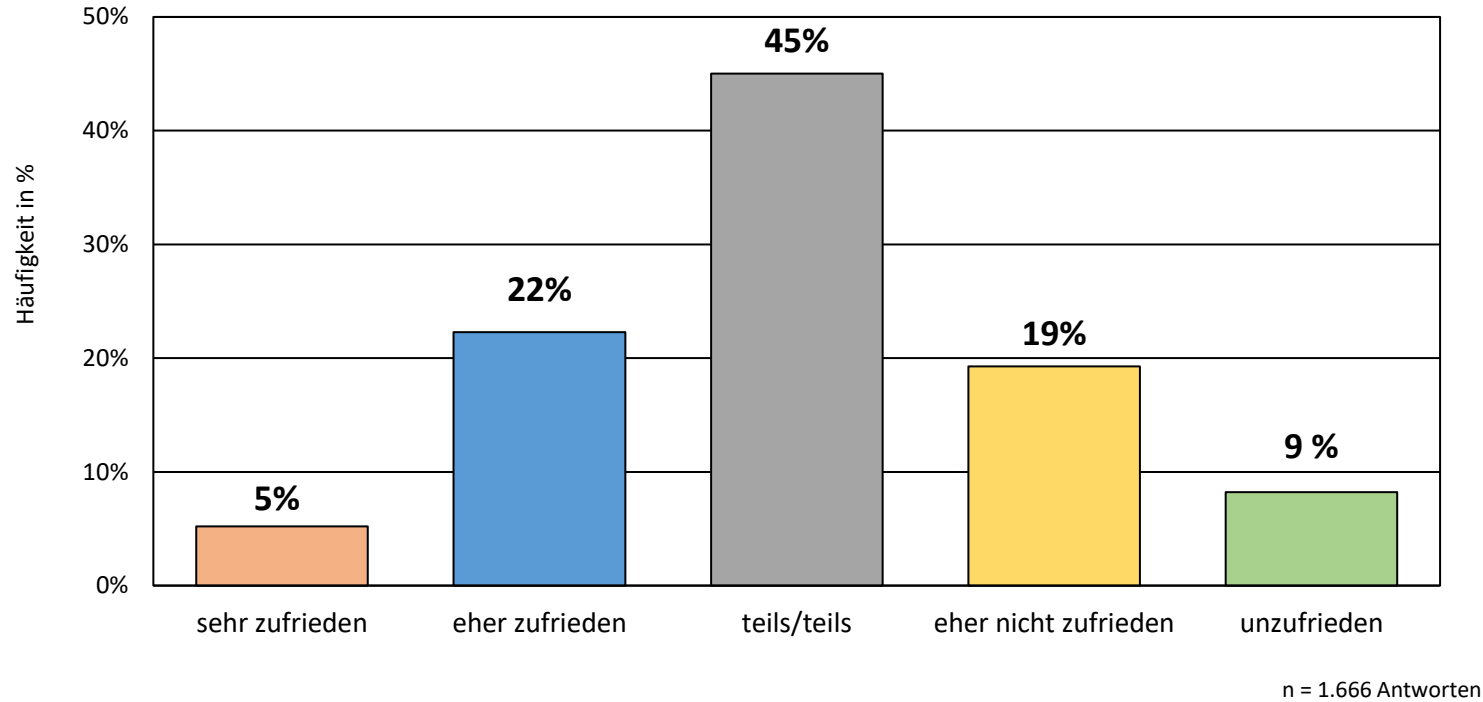
## Frage 21 - Wie häufig nutzen Sie das Fahrrad/E-Bike/Pedelec/S-Pedelec?



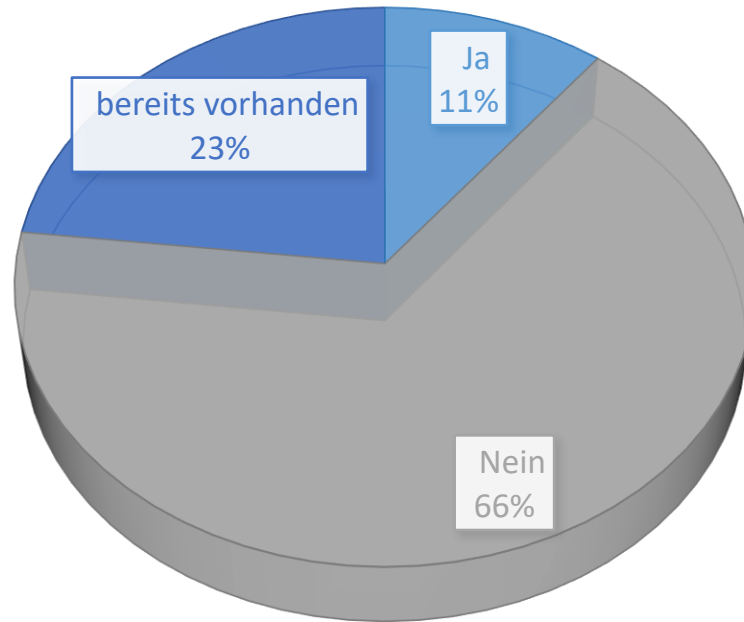
## Frage 22 - Ich würde das Fahrrad häufiger nutzen, wenn... (Mehrfachangaben möglich)



## Frage 23 - Wie zufrieden sind Sie mit den Möglichkeiten Fahrräder abzustellen? - Mit Fahrradbesitz -

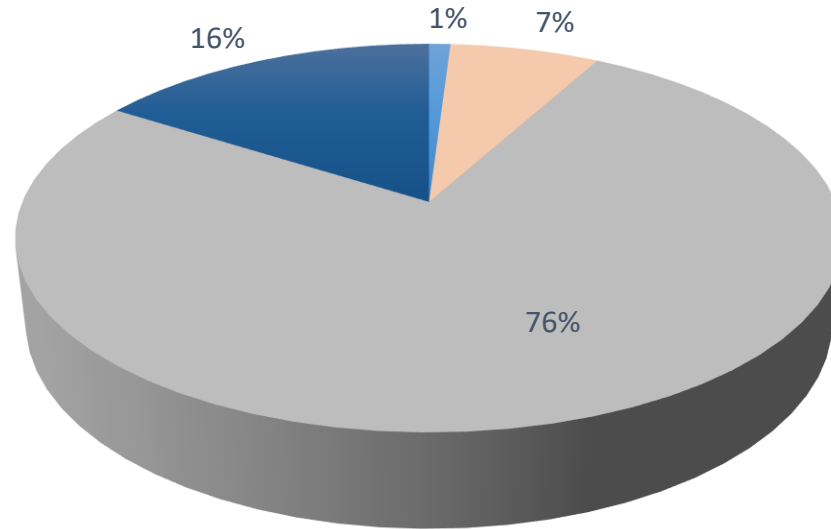


## Frage 24 - Planen Sie in nächster Zeit die Anschaffung eines Elektro-Fahrrads?



n = 2.149 Personen

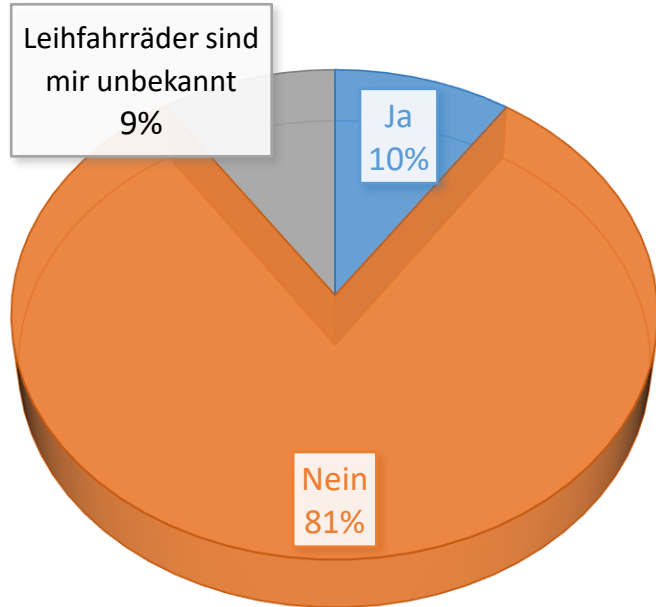
## Frage 25 - Wie häufig nutzen Sie Bike & Ride? (Verknüpfung von Fahrrad und ÖPNV?)



■ (fast) täglich   ■ gelegentlich   ■ (fast) nie   ■ besitze kein Fahrrad

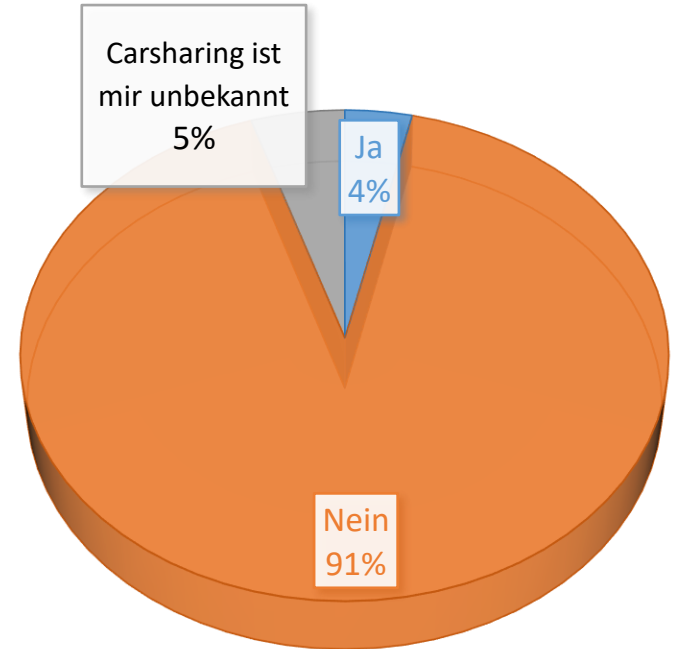
n = 2.133 Personen

## Frage 26 - Haben Sie schon einmal ein Leihfahrrad in Anspruch genommen?



n = 2.180 Personen

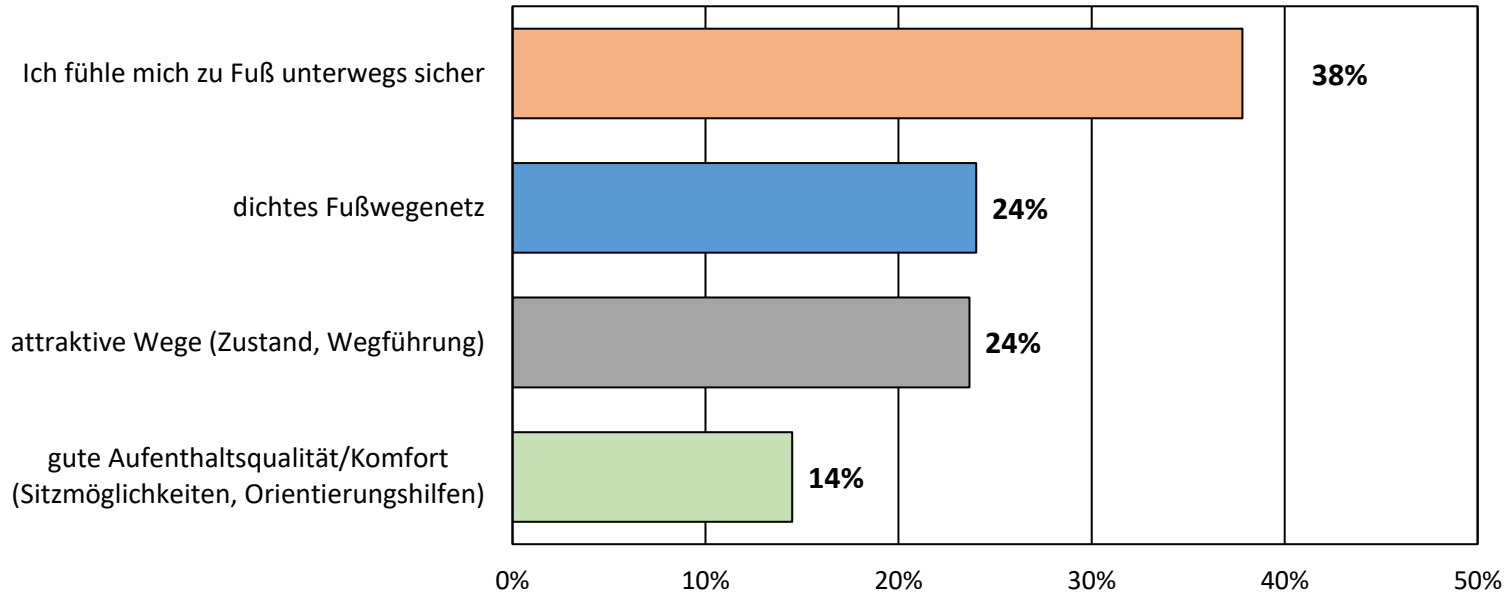
## Frage 27 - Haben Sie schon einmal ein Carsharing-Angebot in Anspruch genommen?



n = 2.170 Personen

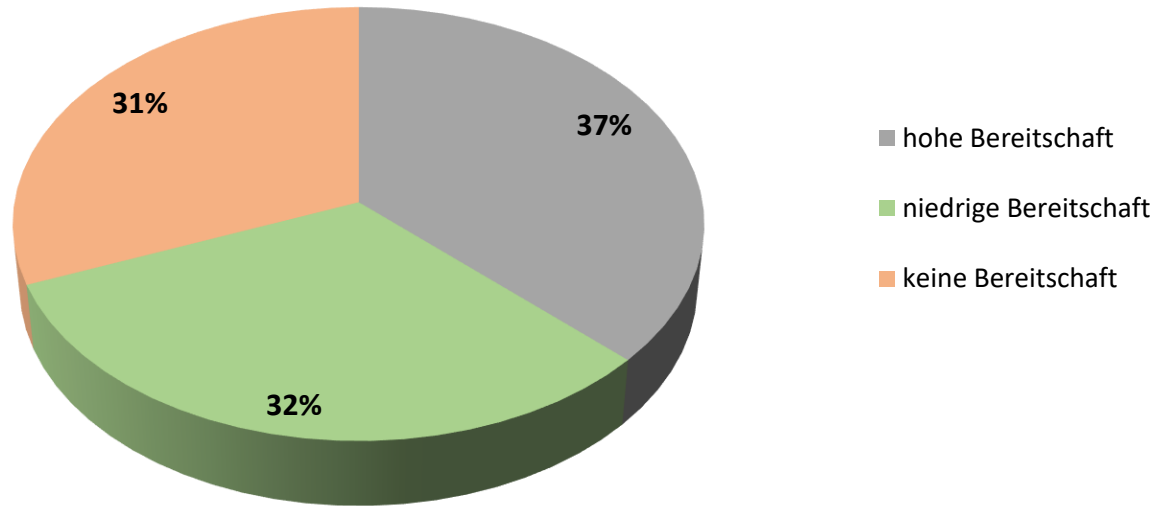


## Frage 28 - Welche Aussagen treffen auf das „Zu-Fuß-Gehen“ in Öhringen zu? (Mehrfachangaben möglich)



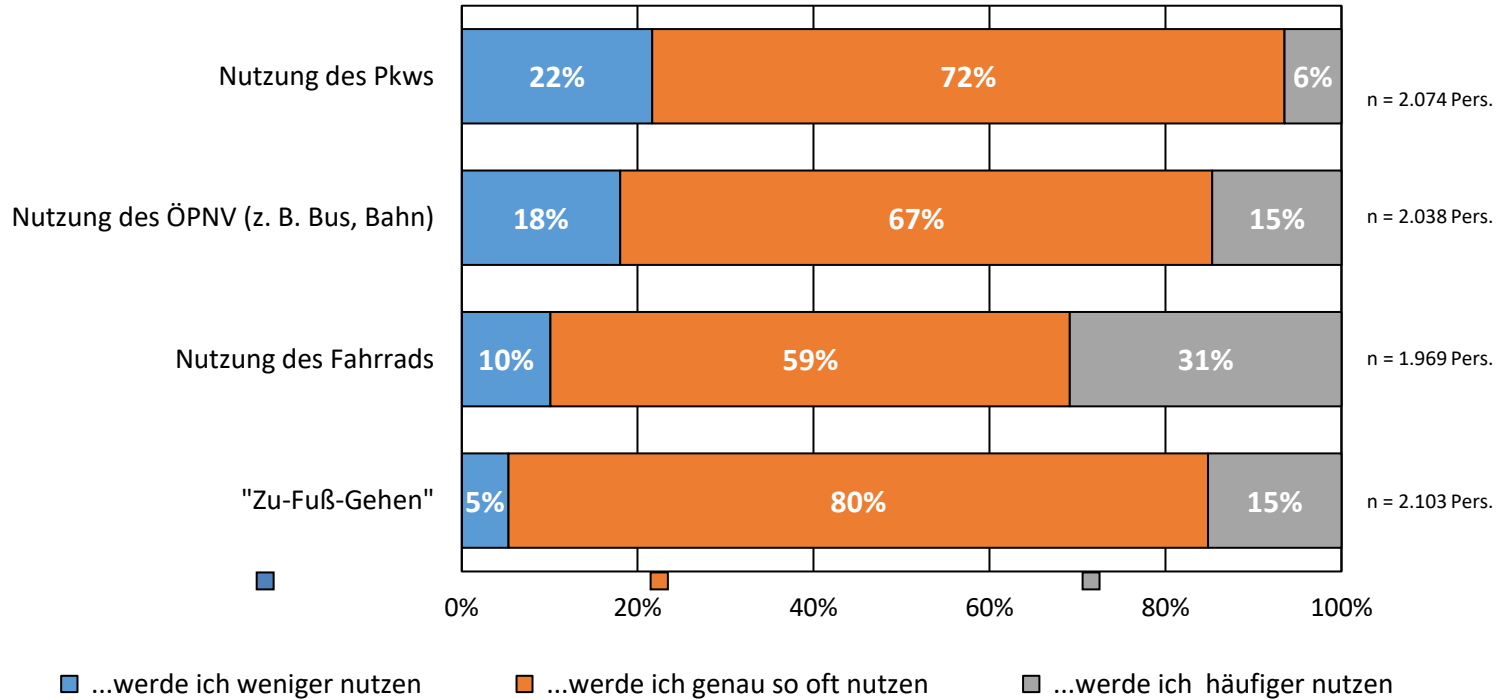
n = 4.297 Antworten

## Frage 29 - Wie bewerten Sie ihre Bereitschaft zur Nutzung von Apps für die Buchung und Nutzung von verschiedenen Mobilitätsangeboten?

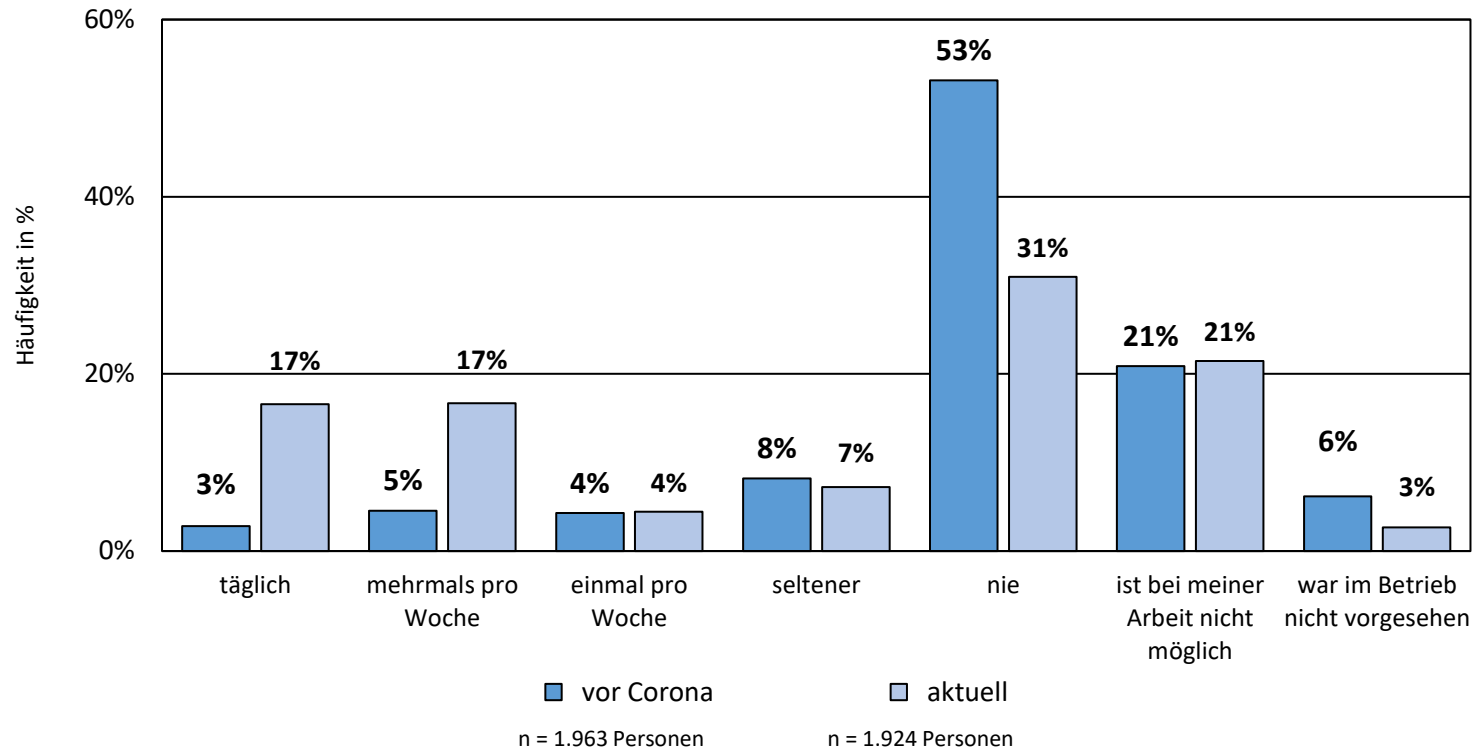


n = 2.119 Personen

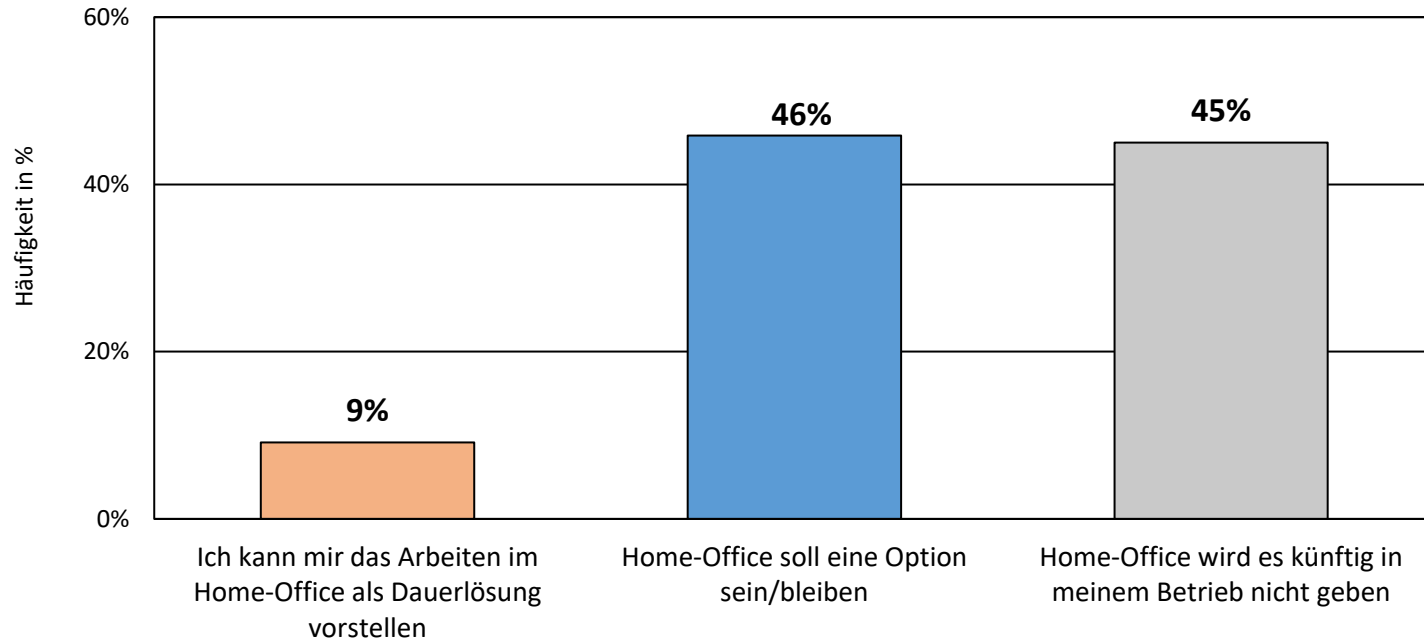
## Frage 30 - Wie wird sich Ihr Mobilitätsverhalten in den nächsten Jahren verändern?



## Frage 31.1 - Wie häufig kommt es vor, dass Sie im Home-Office arbeiten?

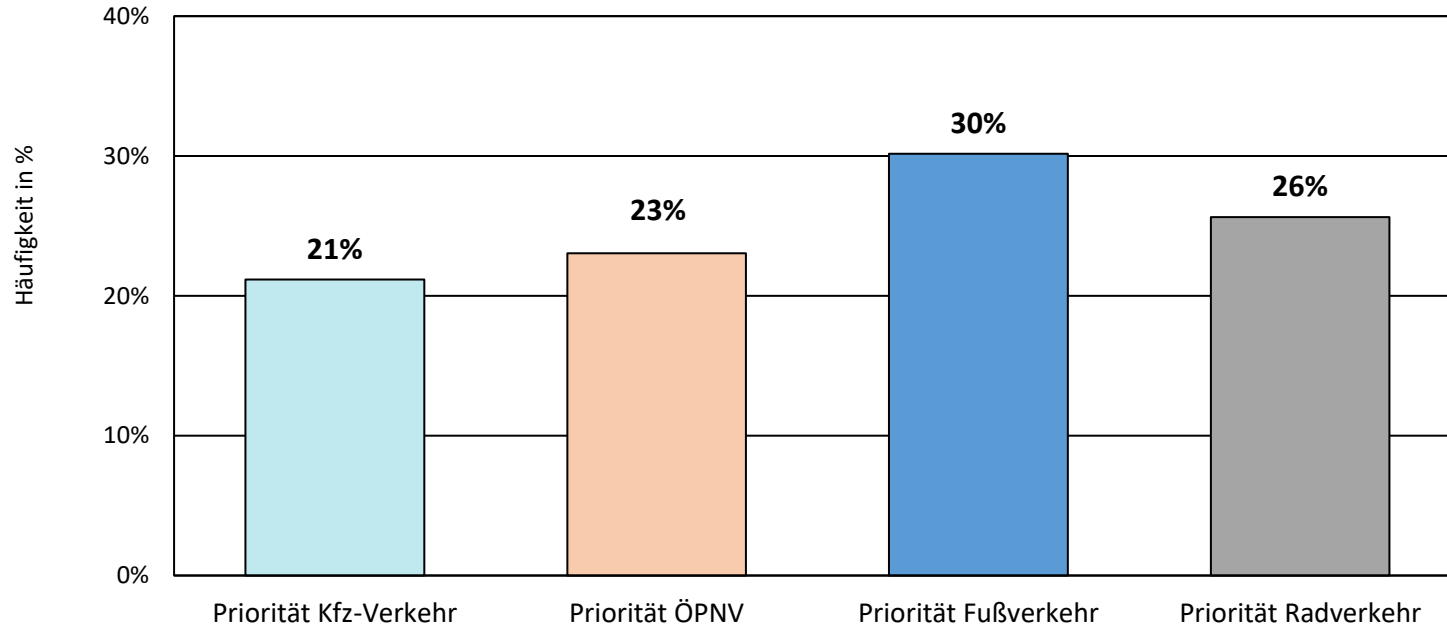


## Frage 31.2 - Werden Sie nach Corona im Home-Office arbeiten?



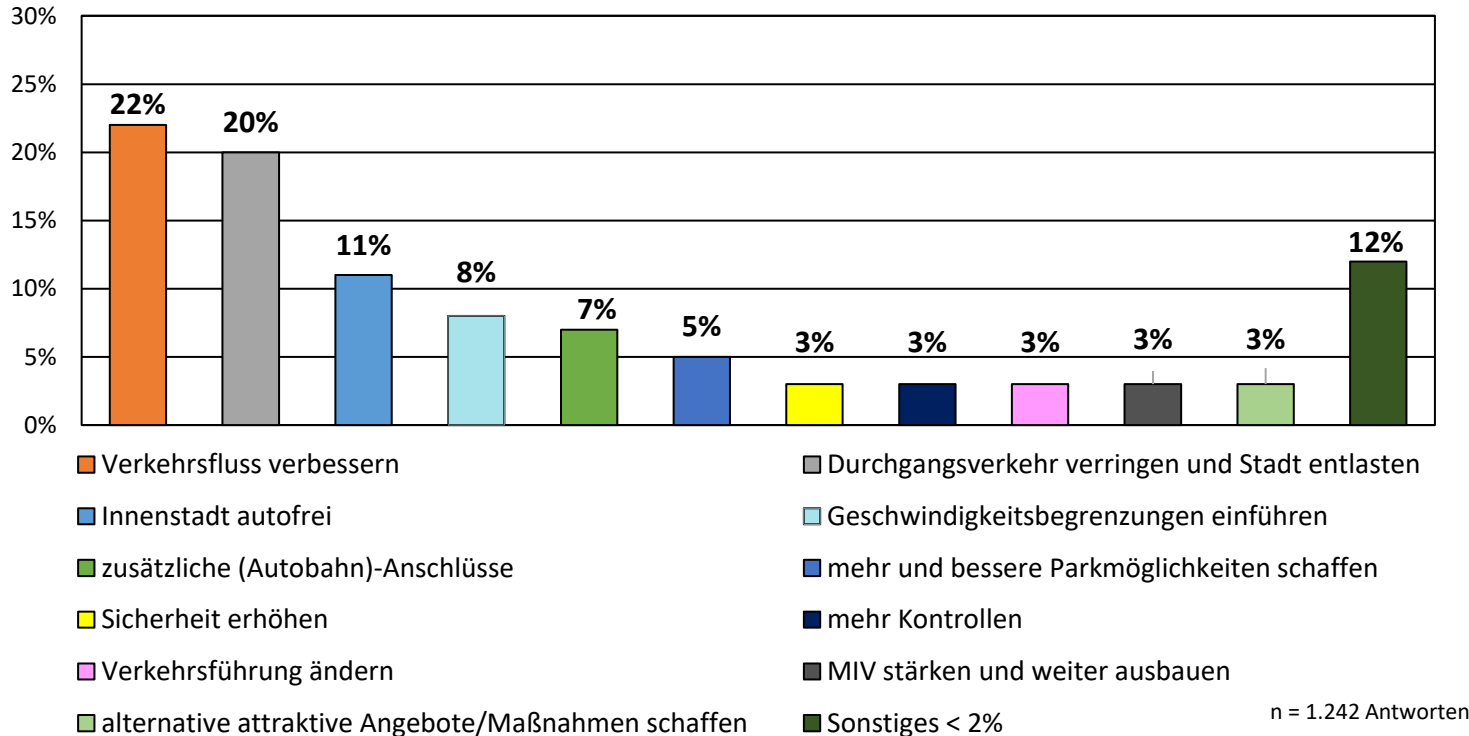
n = 1.649 Personen

## Frage 32 - Welche strategische Ausrichtung sollte das Mobilitätskonzept der Stadt Öhringen haben? - Bewertung mit der Priorität 1

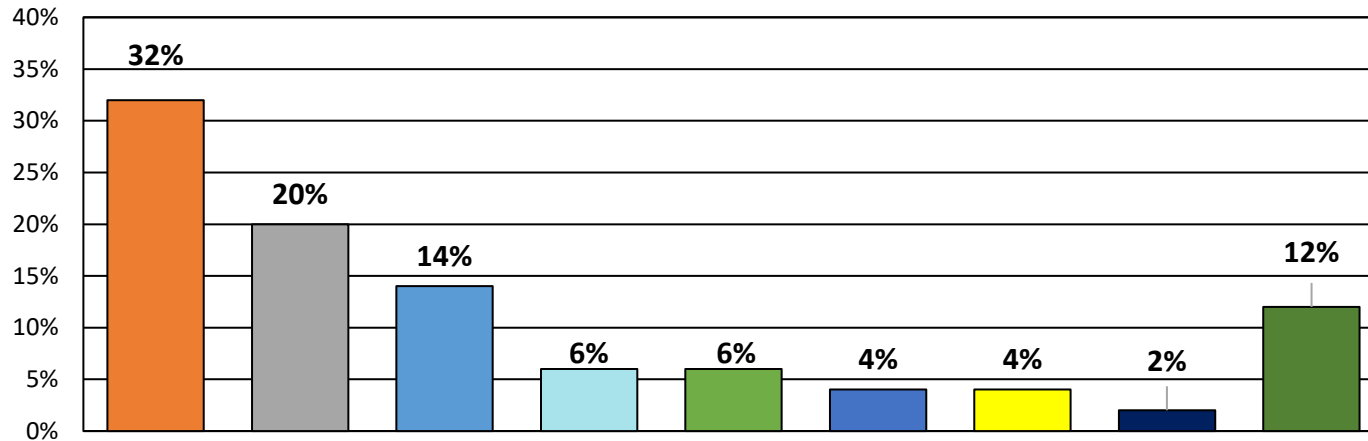


n = 2.278 Antworten

## Frage 33.1 - Haben Sie Verbesserungsvorschläge und Anregungen zum MIV (Kraftverkehr)?



## Frage 33.2 - Haben Sie Verbesserungsvorschläge und Anregungen zum Fußgänger- und Radverkehr?



■ Ausbau + Instandhaltung von Geh- und Radwegen

■ Sicherheit erhöhen

■ separate/eindeutig markierte (Rad)Wege

■ mehr/sichere/trockene/abschließbare Radabstellmöglichkeiten

■ Schaltung der Lichtsignalanlage optimieren

■ gegenseitige Rücksichtnahme/Kommunikation

■ mehr verkehrsberuhigte Bereiche

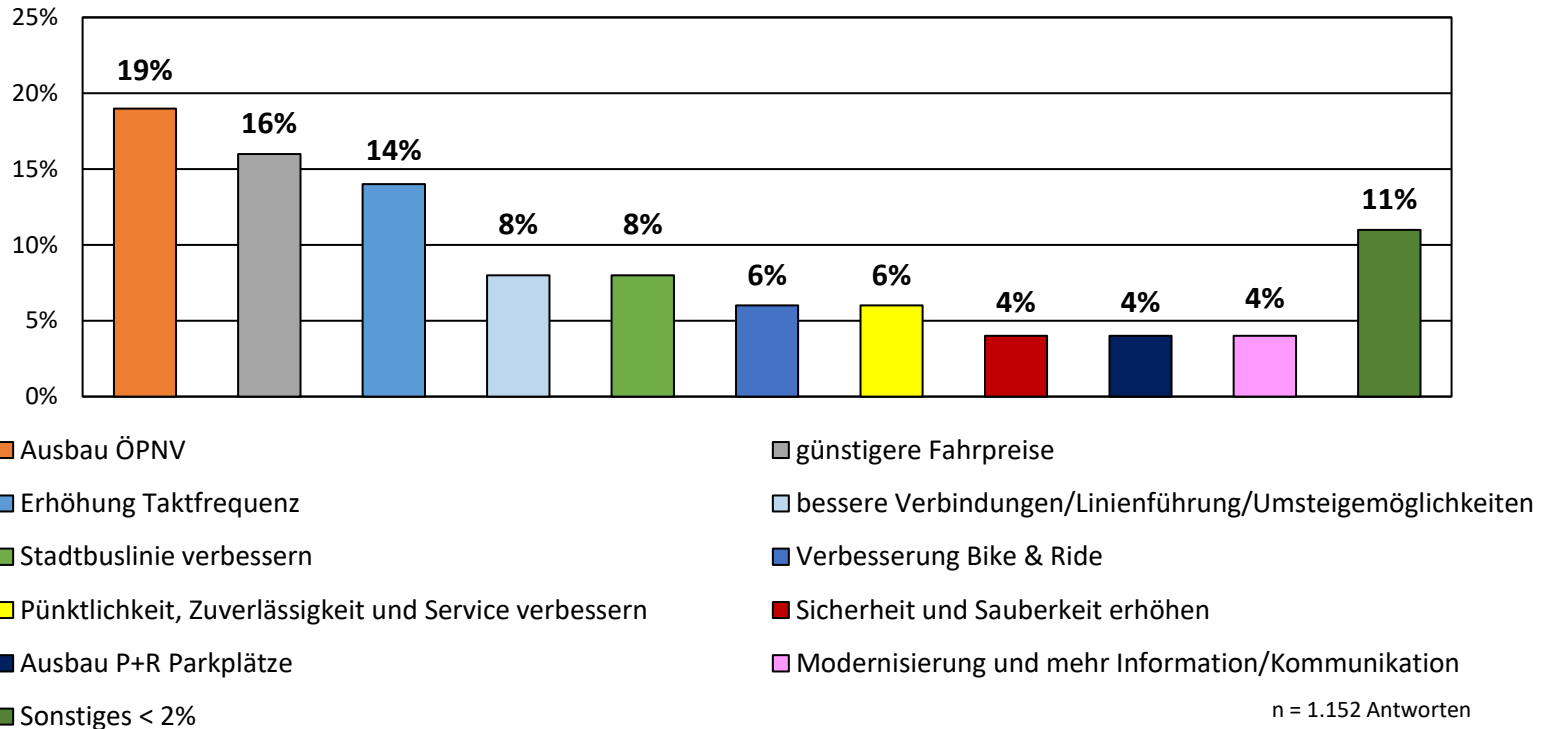
■ Barrierefreiheit verbessern

■ Sonstiges < 2%

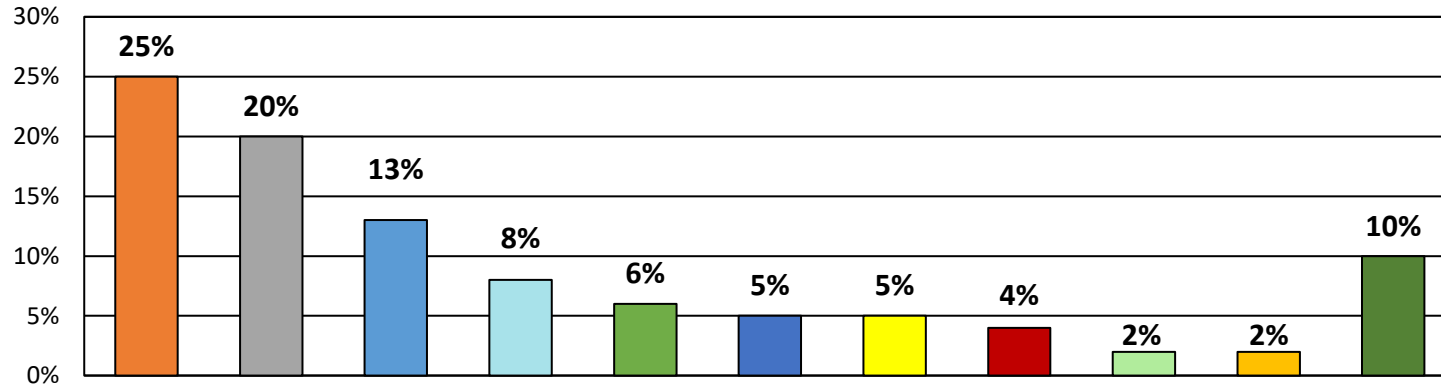
n = 1.343 Antworten



## Frage 33.3 - Haben Sie Verbesserungsvorschläge und Anregungen zum ÖPNV (inkl. Bike & Ride und Park & Ride)?



## Frage 33.4 - Haben Sie Verbesserungsvorschläge und Anregungen zum Parken im öffentlichen Raum?



Stellplatzangebot erhöhen

Parkgebühren reduzieren

Straßen in Wohngebieten entlasten

mehr Kontrollen

Parkgebühren erhöhen

Sonstiges < 2%

bin zufrieden

Parken außerhalb der Innenstadt fördern, Innenstadt autofrei

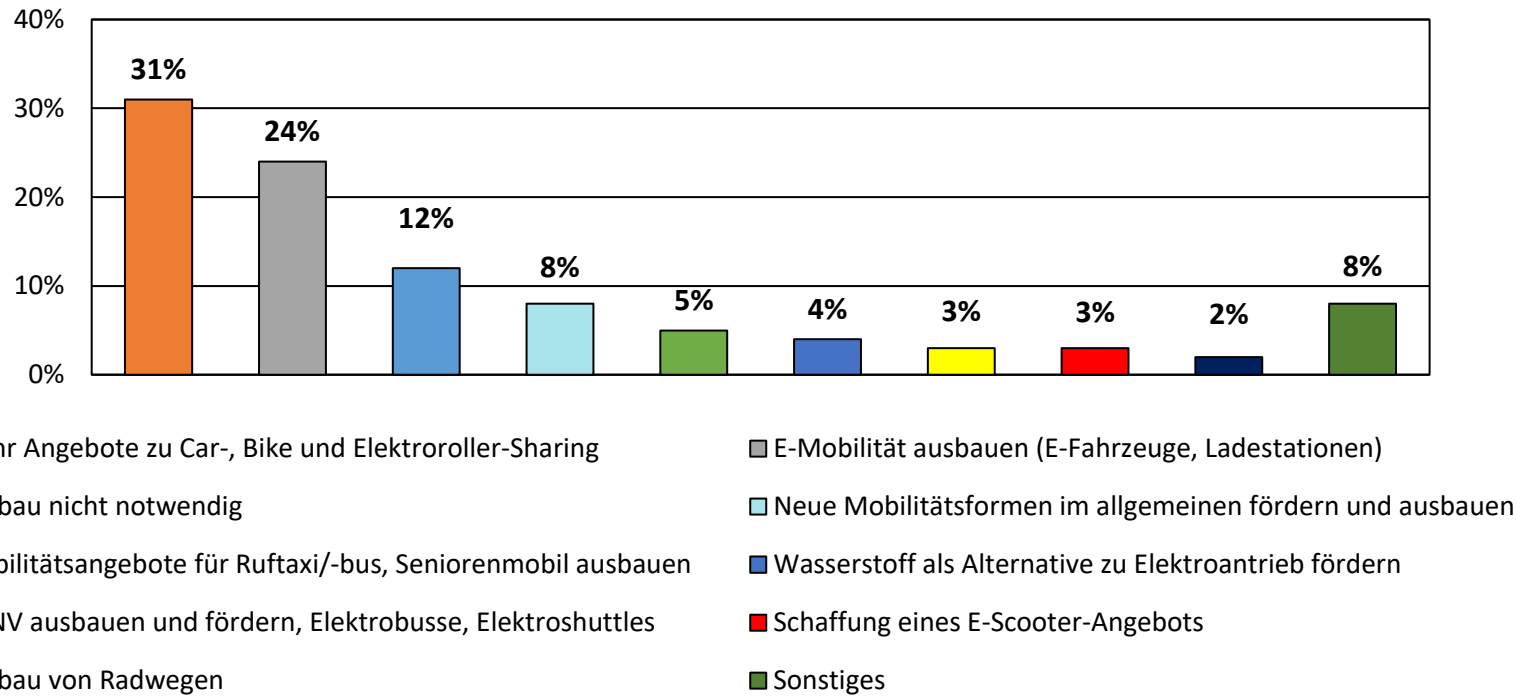
Parkleitsystem/Parkplätze modernisieren und Sicherheit erhöhen

Reduzierung der Stellplätze

Bewohnerparken einführen, Lösungen für Anwohner schaffen

n = 1.021 Antworten

## Frage 33.5 - Haben Sie Verbesserungsvorschläge und Anregungen zu den neuen Mobilitätsformen?

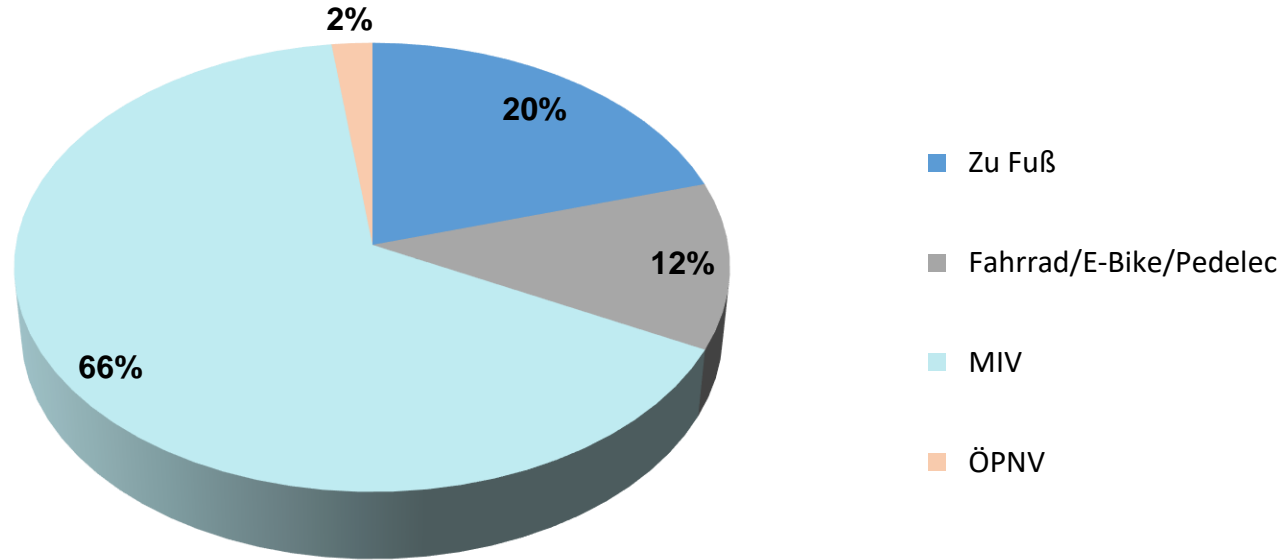


n = 887 Antworten

# Vorabzug

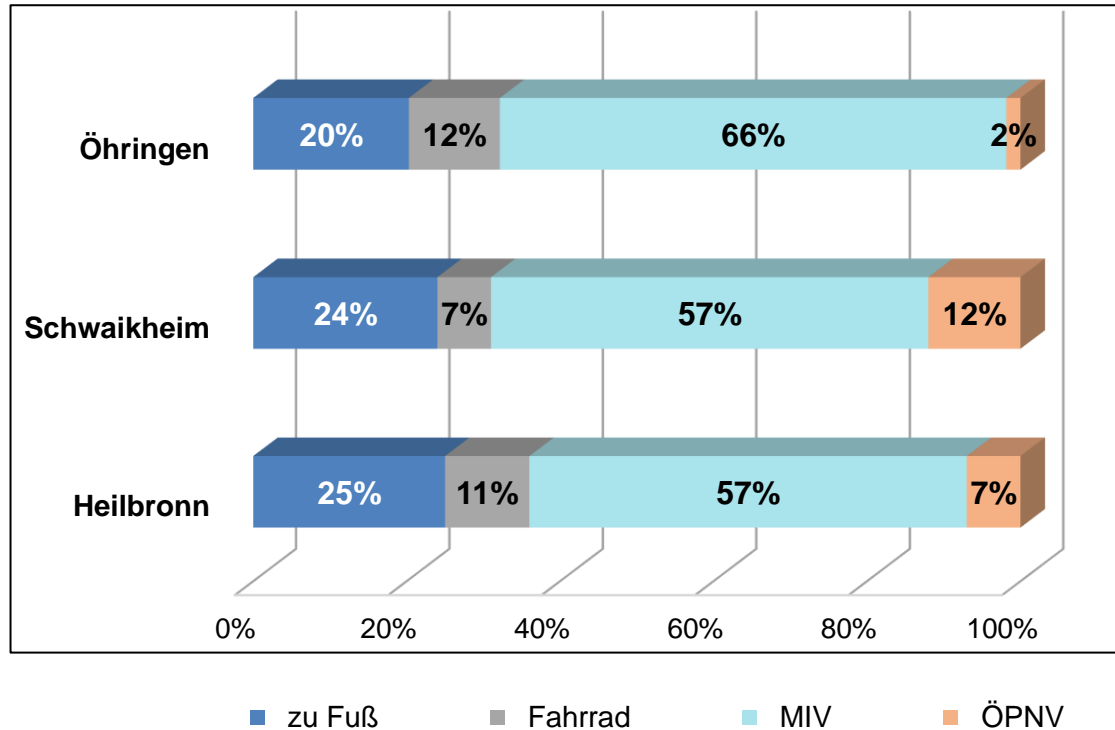
Ausgefüllte Wegebögen:	2.051 Wegebögen
Mobile Personen insgesamt:	1.882 Personen
Personen, die keinen Weg zurückgelegt haben:	169 Personen
Zurückgelegte Wege insgesamt:	6.175
Personen, die mehr als 6 Wege zurückgelegt haben:	26
Durchschnittliche Wege/mobile Person und Tag:	3,01 Wege/mobile Person und Tag
Pkw-Verfügbarkeit am Stichtag:	89 %

## Modal Split Gesamtverkehr in Öhringen



n = 6.583 Antworten

## Modal Split Gesamtverkehr im Städtevergleich



Einwohner: 25.076  
Befragung: 2021

Einwohner: 9.481  
Befragung: 2020

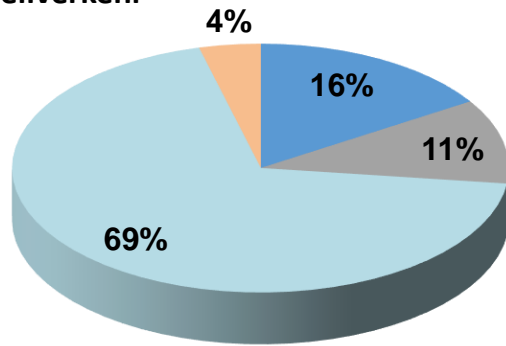
Einwohner: 126.458  
Befragung: 2017

# Vorabzug

## Verkehrsmittelwahl

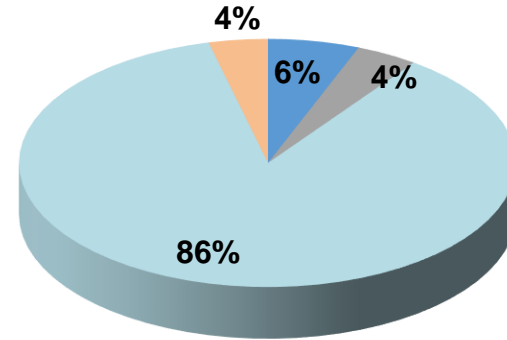
### Quellverkehr

n = 1.092 Antworten



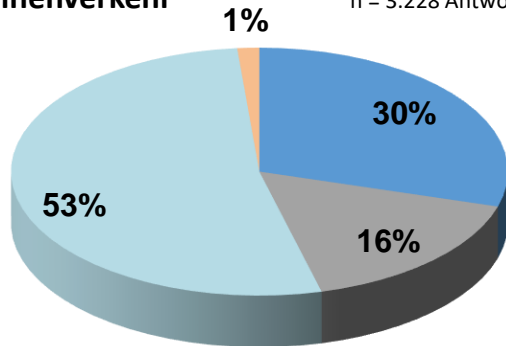
### Zielverkehr

n = 990 Antworten



### Binnenverkehr

n = 3.228 Antworten



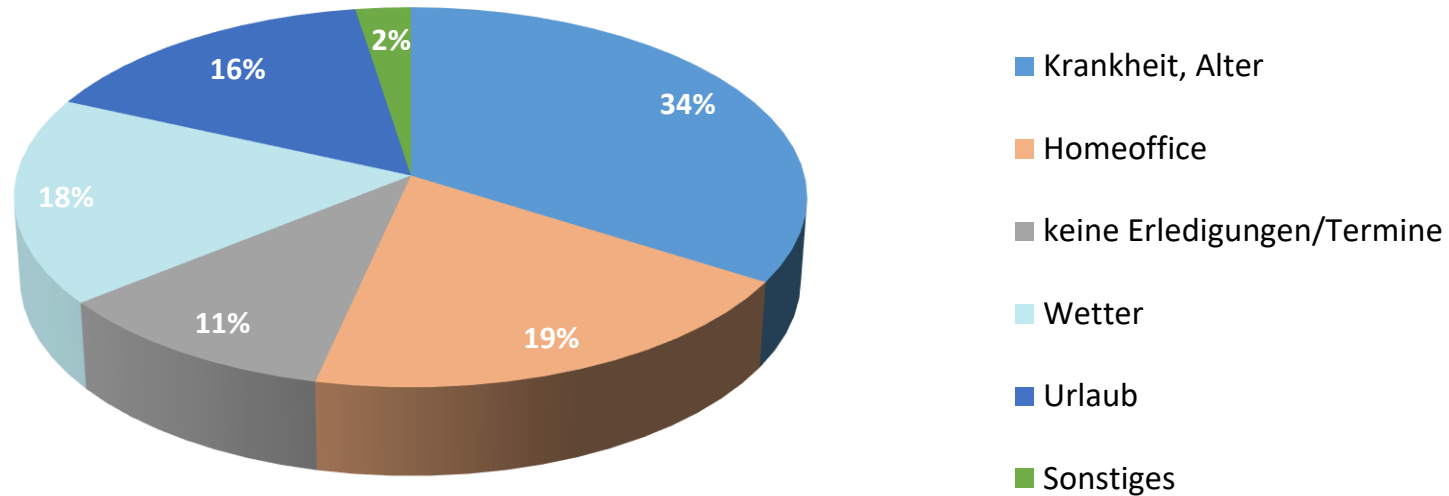
■ zu Fuß

■ Fahrrad/E-Bike/Pedelec

■ MIV

■ ÖPNV

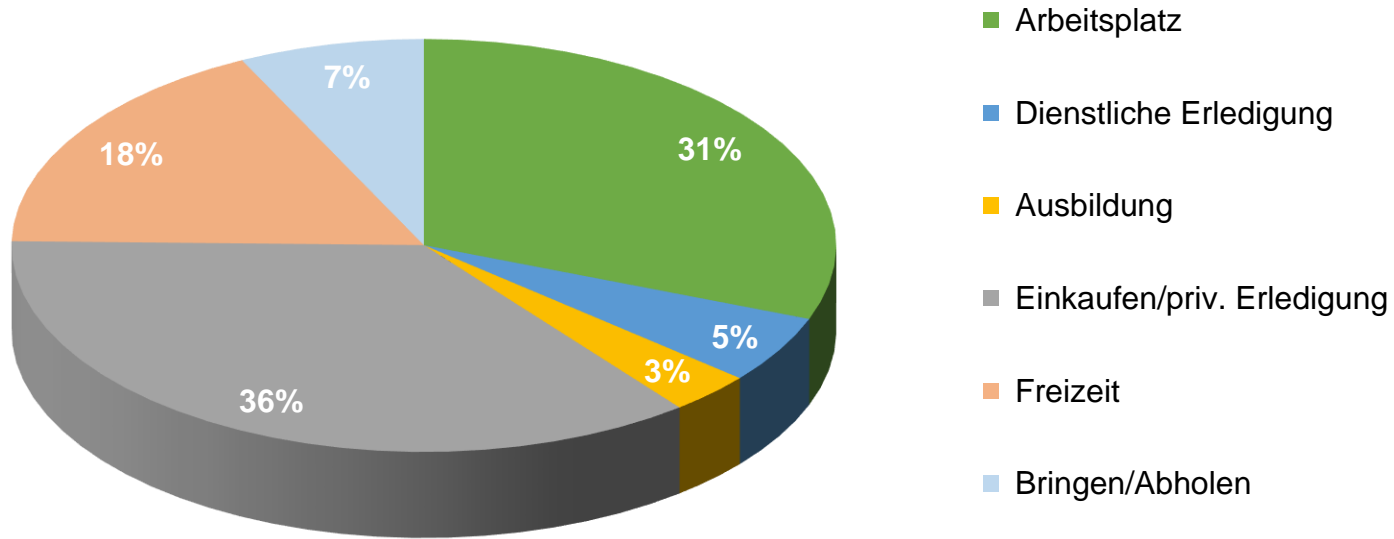
## Warum sind Sie am Stichtag nicht aus dem Haus gegangen?



n = 159 Personen



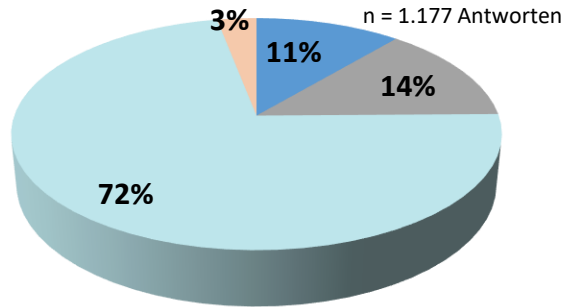
## Anteil verschiedener Fahrtzwecke (ohne ‚nach Hause‘)



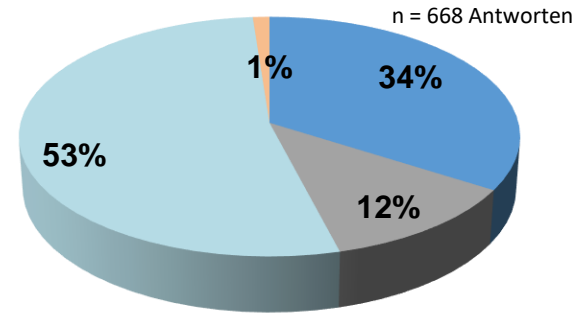
n = 3.768 Antworten

## Verkehrsmittelwahl nach Fahrtzweck

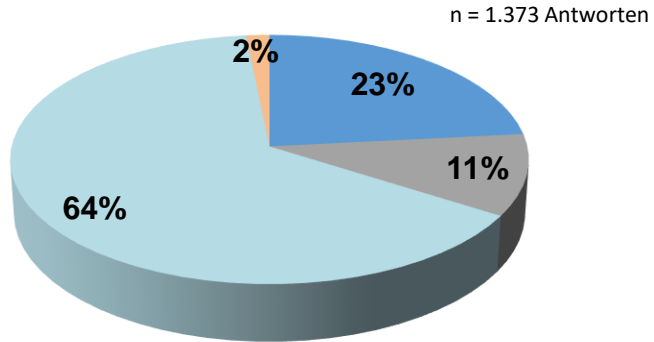
### Arbeiten



### Freizeit

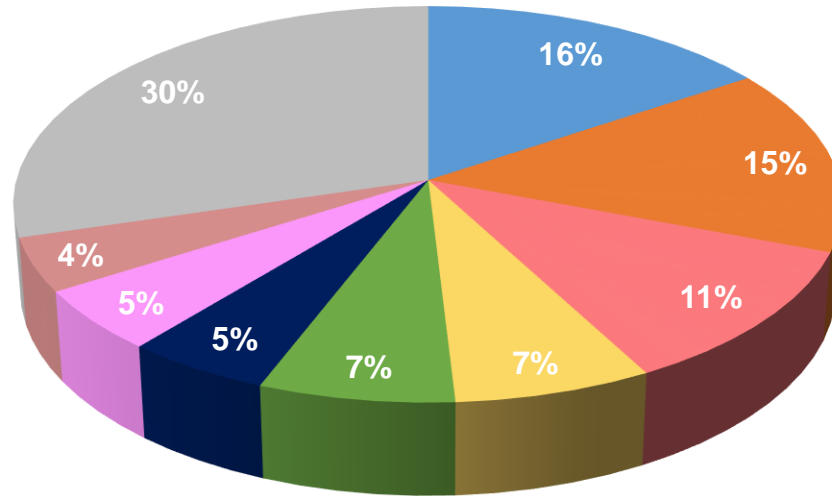


### Einkaufen



- zu Fuß
- Fahrrad/E-Bike/Pedelec
- MIV
- ÖPNV

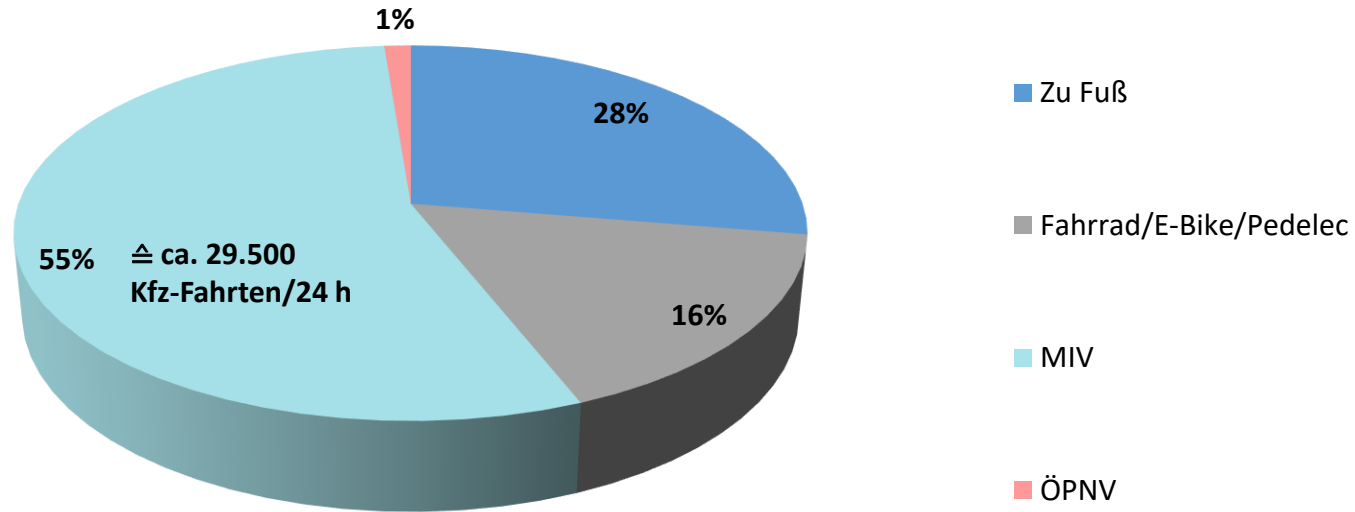
## Top-Ziele der Bevölkerung in Öhringen (außerhalb von Öhringen)



- Pfedelbach
- Heilbronn
- Neuenstein
- Schwäbisch Hall
- Künzelsau
- Neckarsulm
- Waldenburg
- Bretzfeld
- Sonstiges (< 3%)

n = 1.366 Antworten

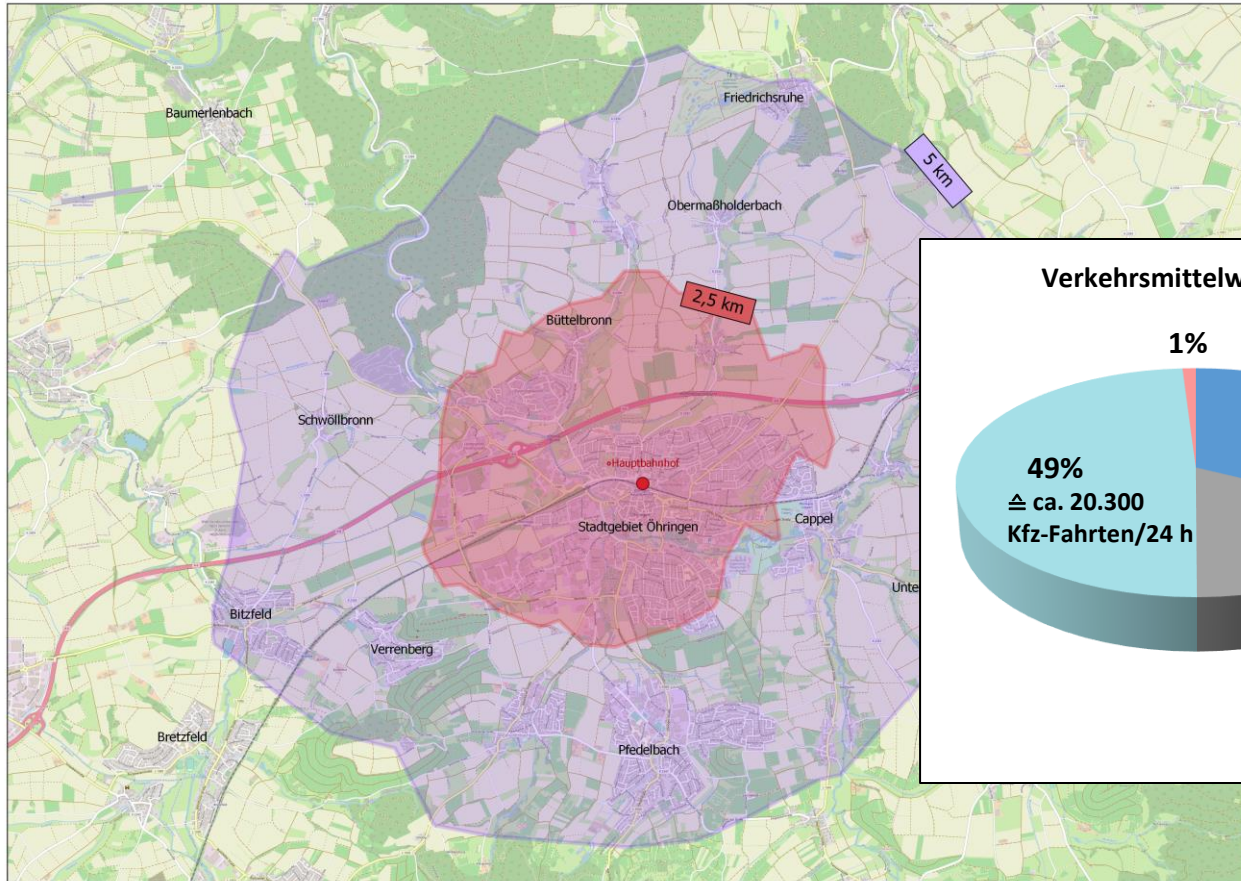
## Modal Split - Wege < 5 km



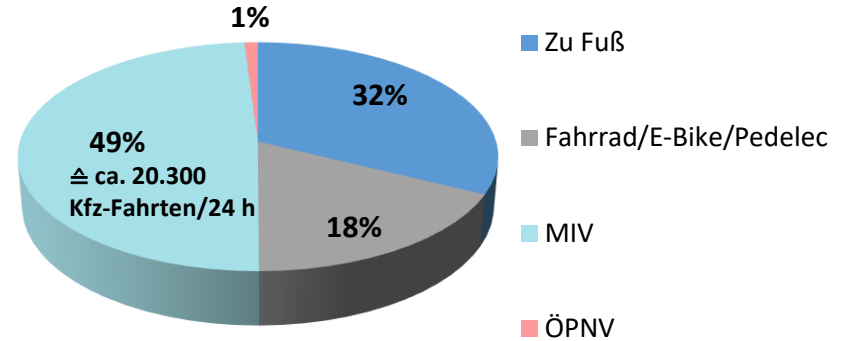
n = 4.081 Antworten

## Sonderauswertung - Wege < 2,5 km

# Vorabzug



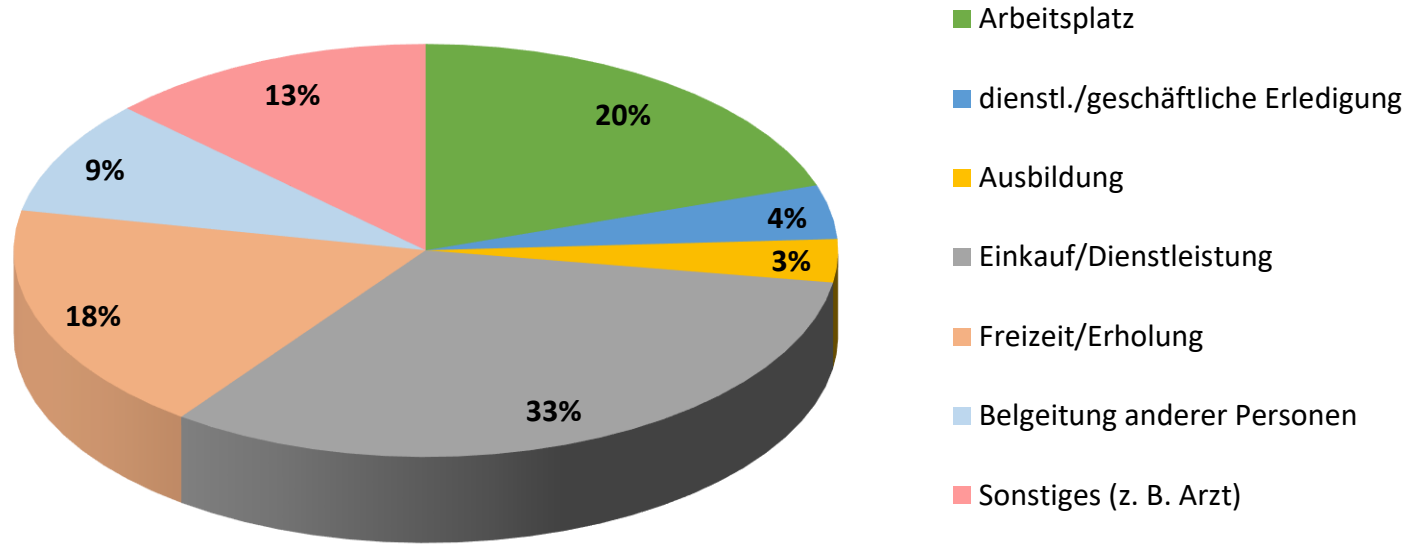
### Verkehrsmittelwahl (Modal Split) - Wege < 2,5 km



**49%**  
≅ ca. 20.300  
Kfz-Fahrten/24 h

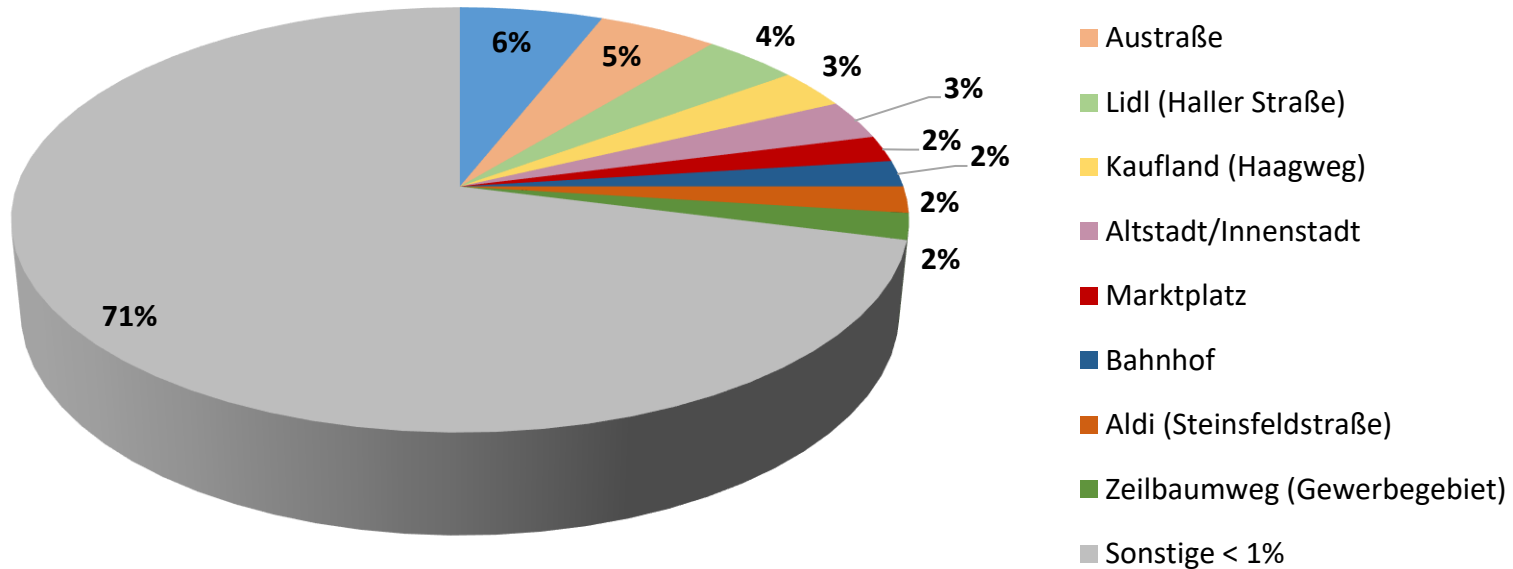
n = 3.152 Antworten

## Wegezzweck - Wege < 2,5 km ohne ‚Nach Hause‘



n = 1.749 Antworten

## Ziele - Wege < 2,5 km - MIV

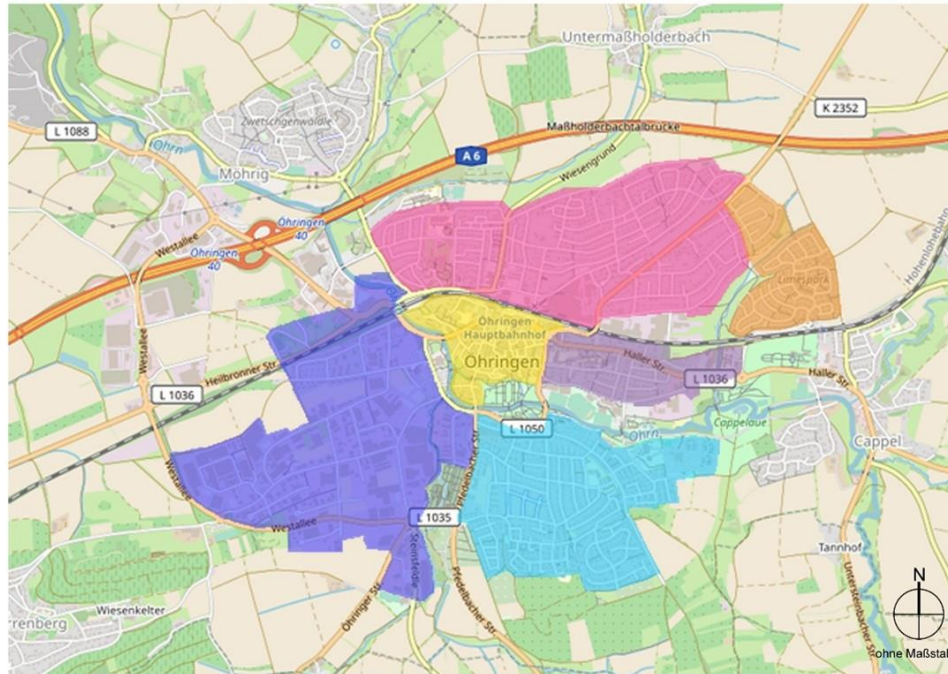


n = 625 Antworten



# Vorabzug

## ÜBERSICHTSKARTE AUFTEILUNG WOHNGBIETE



Kartengrundlage: OpenStreetMap

### LEGENDE

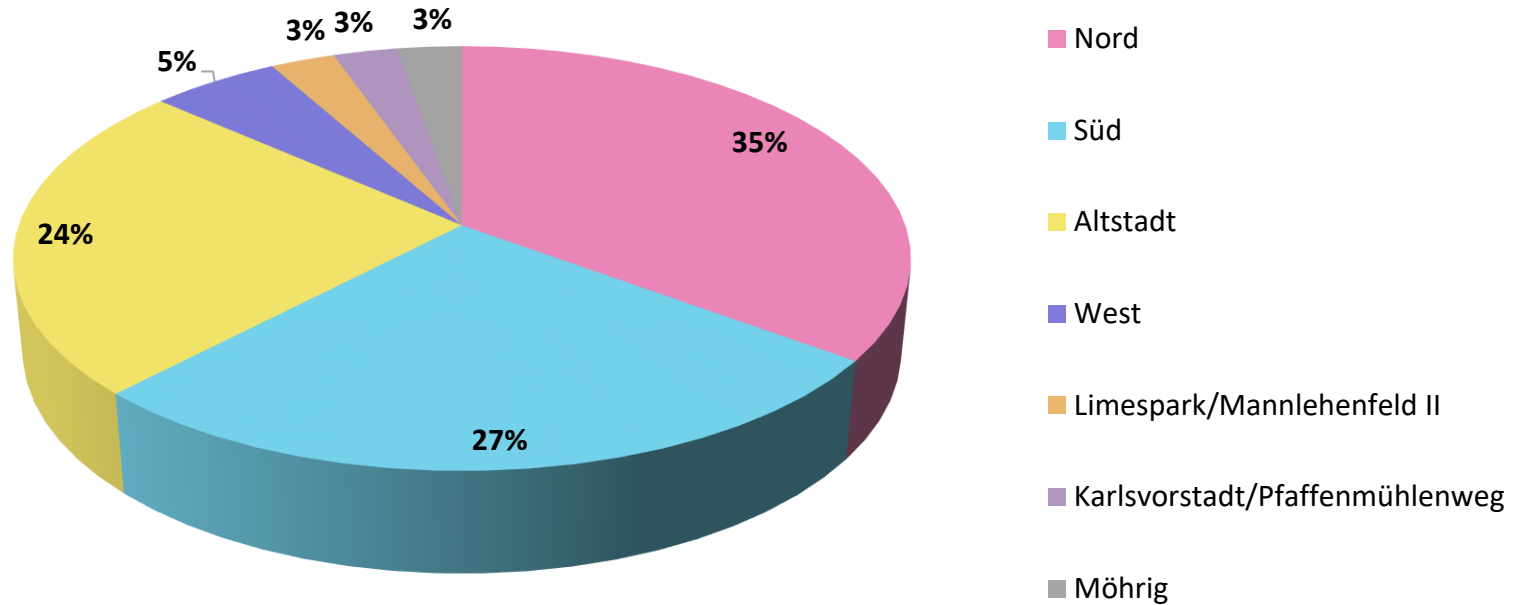
- Altstadt
- Karlsvorstadt/  
Pfaffenmühlweg
- Nord
- Limespark/  
Mannlehenfeld II
- Süd
- West



Große Kreisstadt  
**Ohringen**  
Mobilitätskonzept  
Übersichtskarte  
zum Haushaltsfragebogen

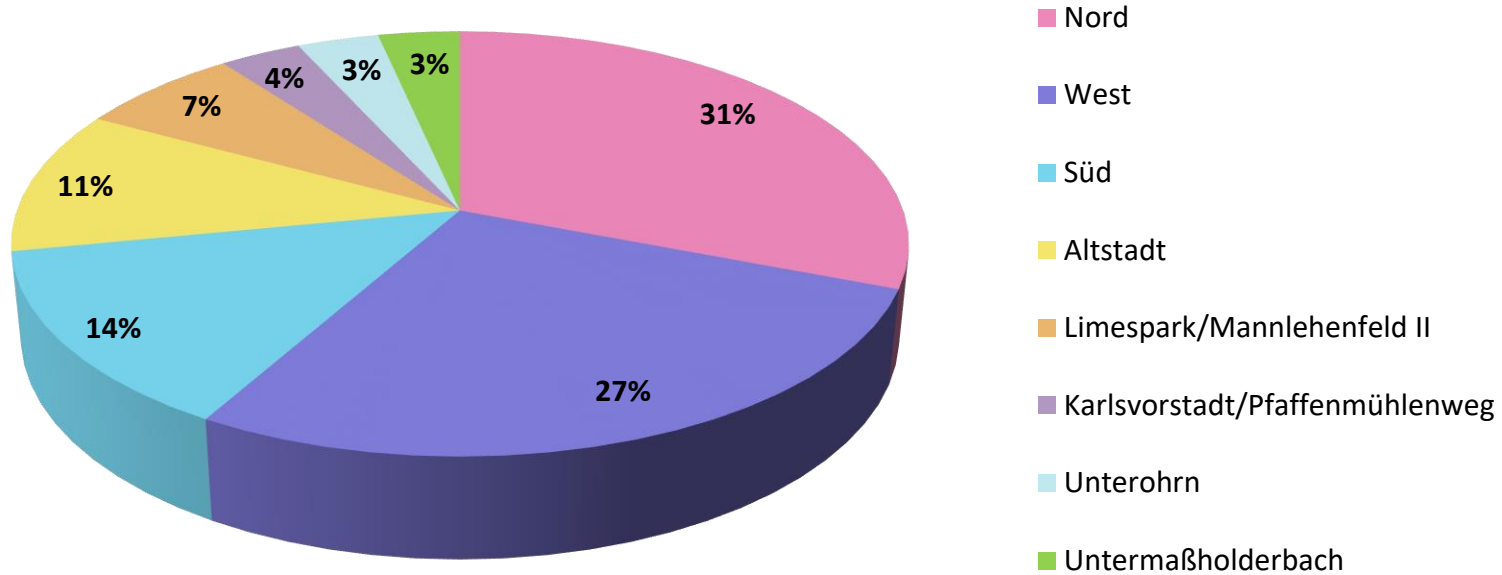
Bearbeiter: Phi Datum: 25.06.2021

## Start beim Ziel „Einkaufszentrum Ö-Center“ - MIV



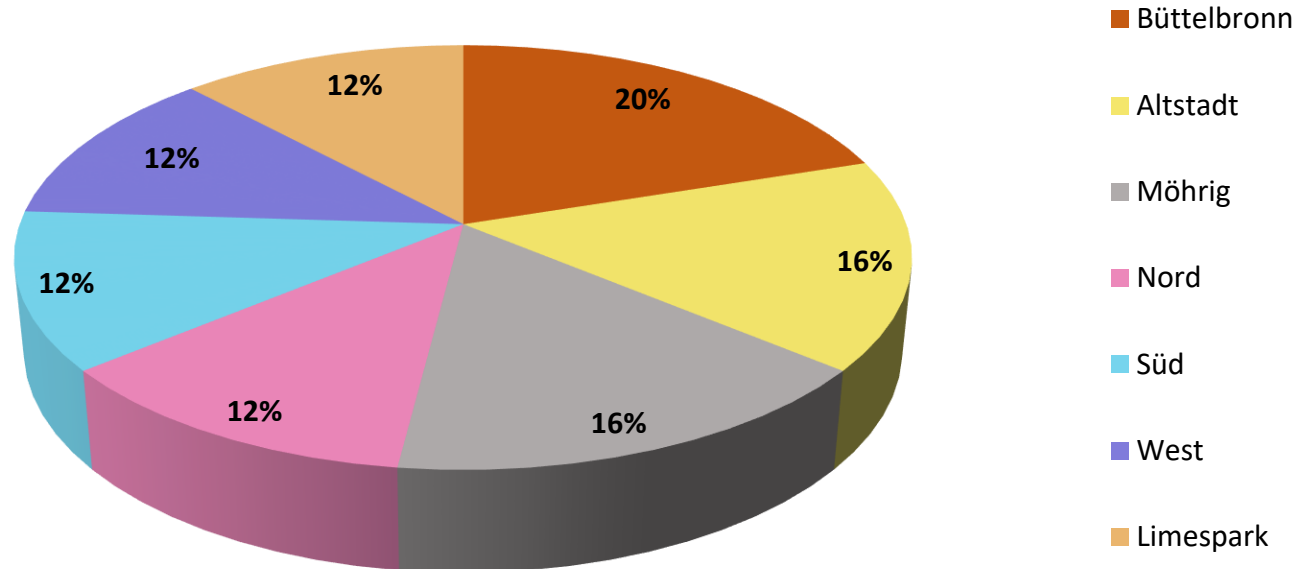
n = 37 Antworten

## Start beim Ziel „Austraße“ - MIV



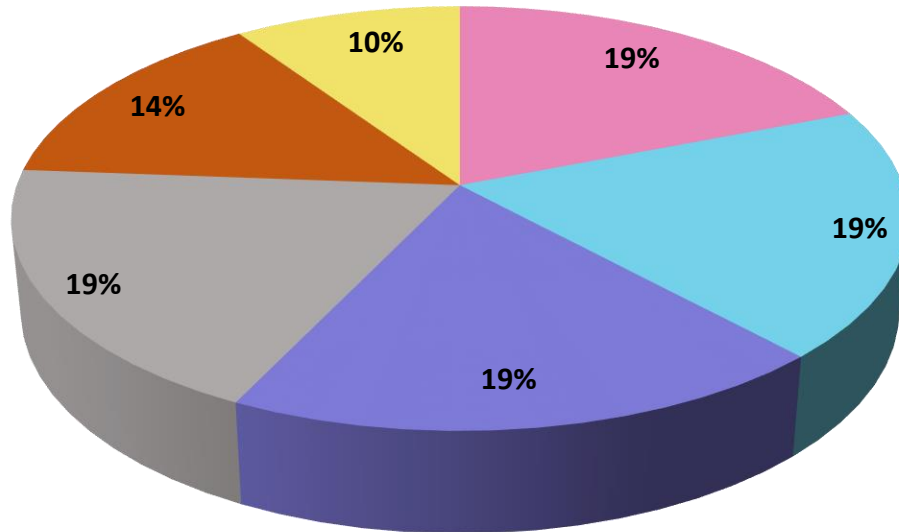
n = 29 Antworten

## Start beim Ziel „Lidl (Haller Straße)“ - MIV



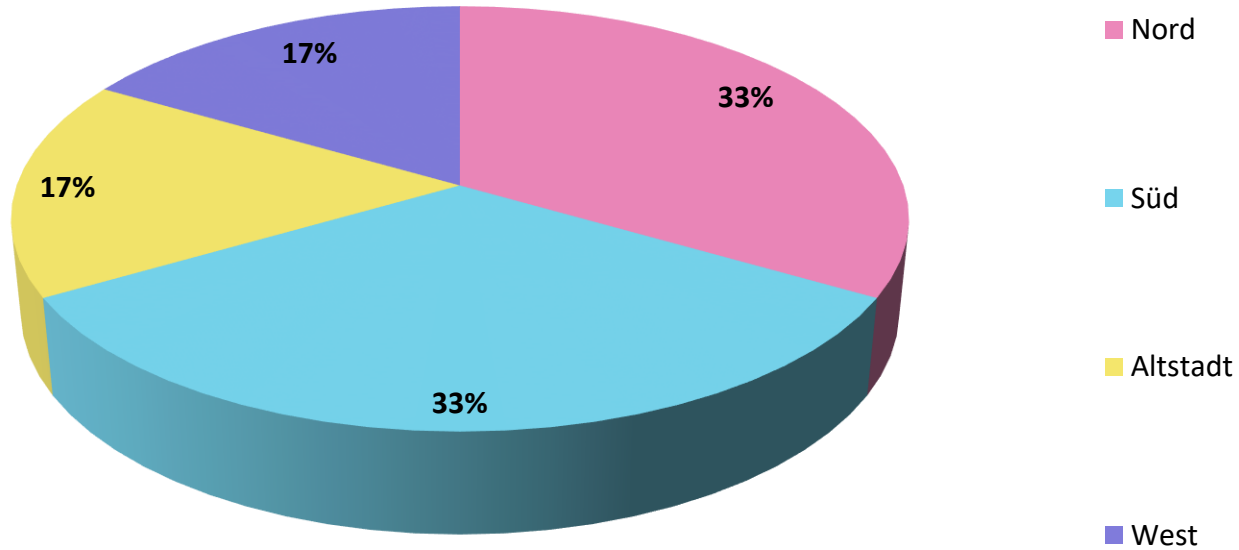
n = 25 Antworten

## Start beim Ziel „Kaufland (Haagweg)“ - MIV



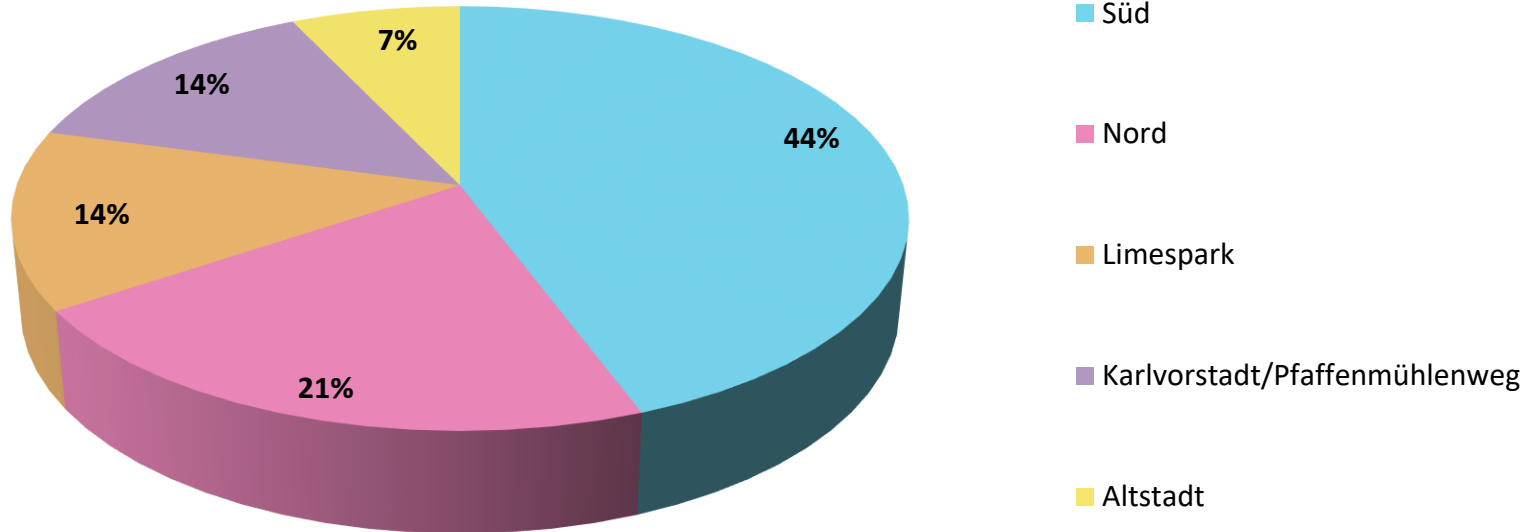
n = 21 Antworten

## Start beim Ziel „Altstadt/Innenstadt“- MIV



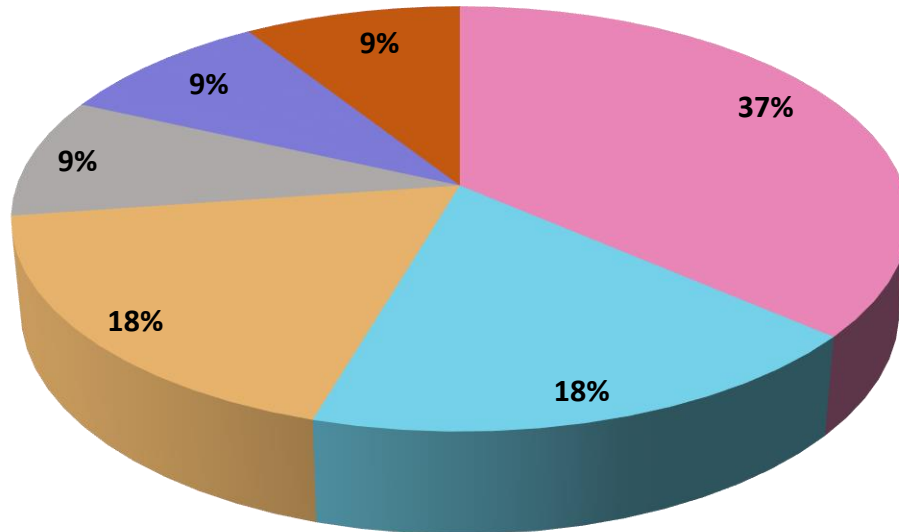
n = 18 Antworten

## Start beim Ziel „Marktplatz“ - MIV



n = 16 Antworten

## Start beim Ziel „Bahnhof“ - MIV

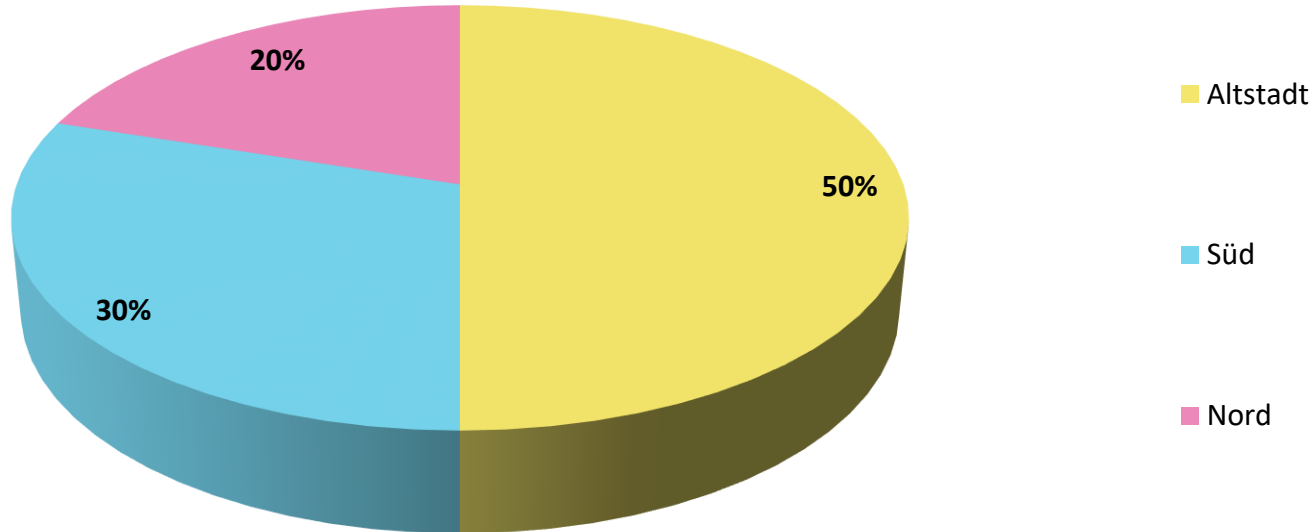


- Nord
- Süd
- Limespark
- Möhrig
- West
- Büttelbronn

n = 11 Antworten

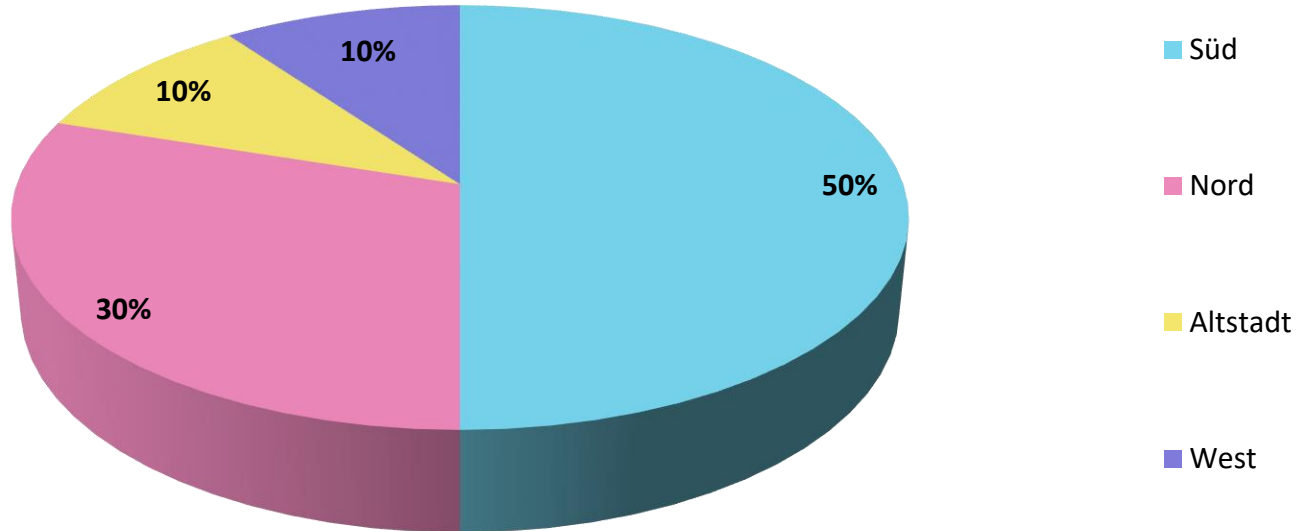


## Start beim Ziel „Aldi (Steinsfeldstraße)“ - MIV



n = 11 Antworten

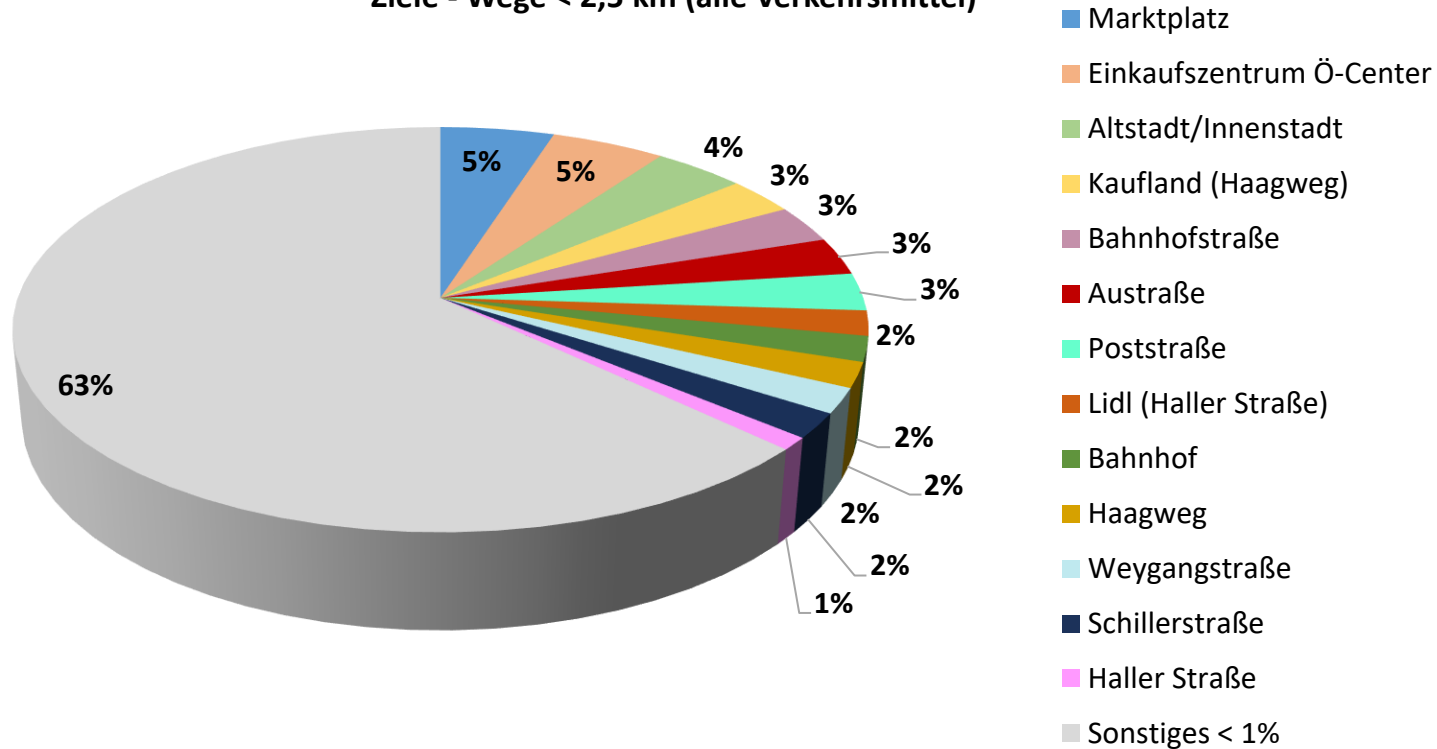
## Start beim Ziel „Zeilbaumweg (Gewerbegebiet)“- MIV



n = 10 Antworten

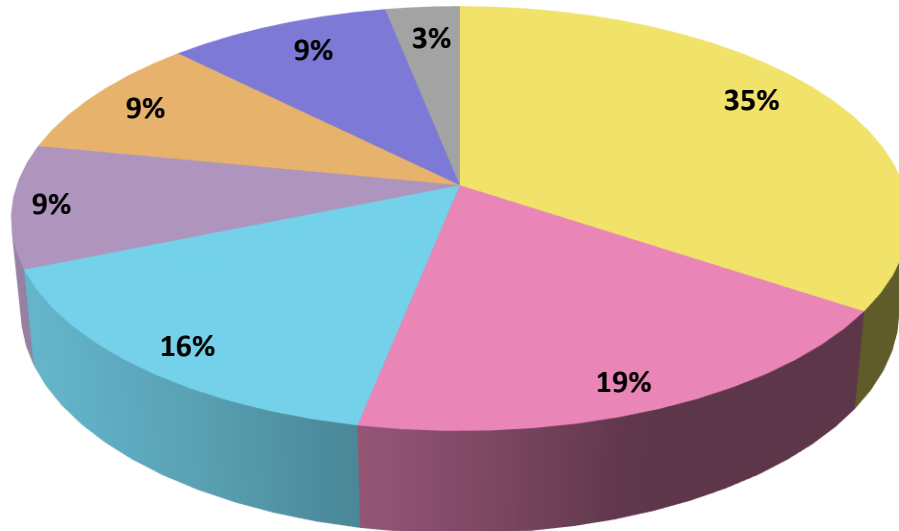
# Vorabzug

## Ziele - Wege < 2,5 km (alle Verkehrsmittel)



n = 1.339 Antworten

## Start beim Ziel „Marktplatz“



Altstadt

Nord

Süd

Karlsvorstadt/Pfaffenmühlenweg

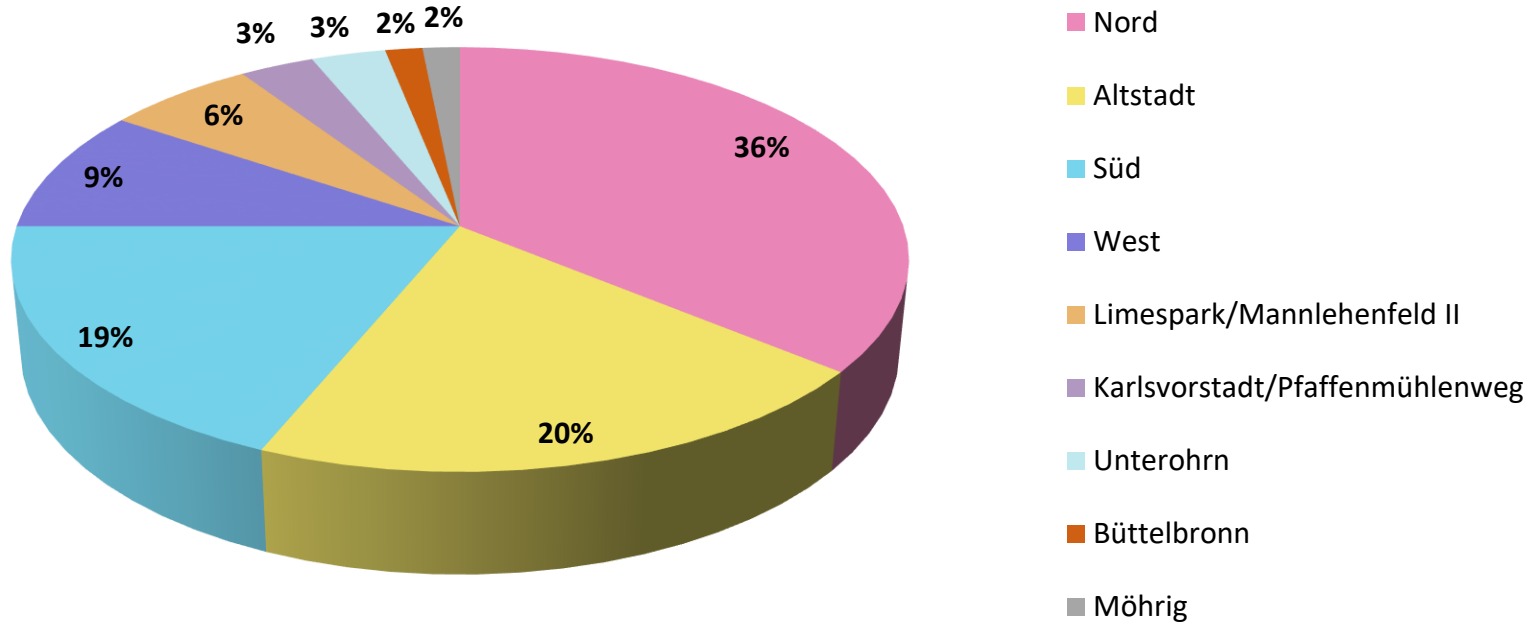
Limespark/Mannlehenfeld II

West

Möhrig

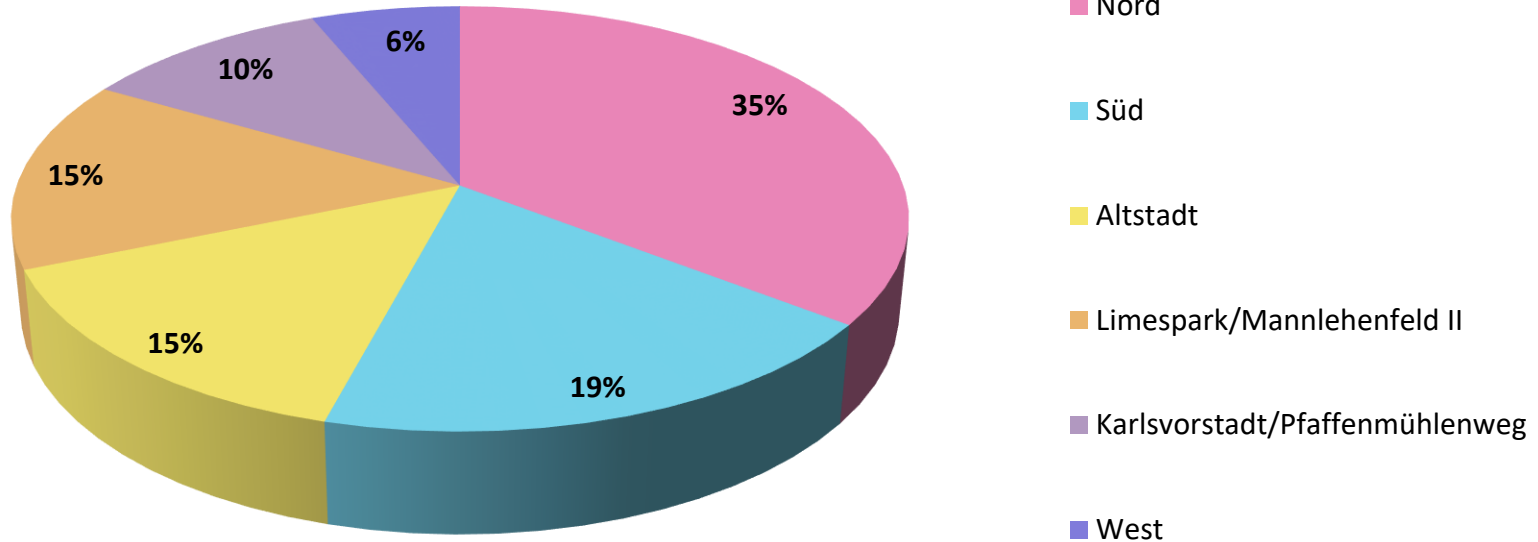
n = 64 Antworten

## Start beim Ziel „Einkaufszentrum Ö-Center“



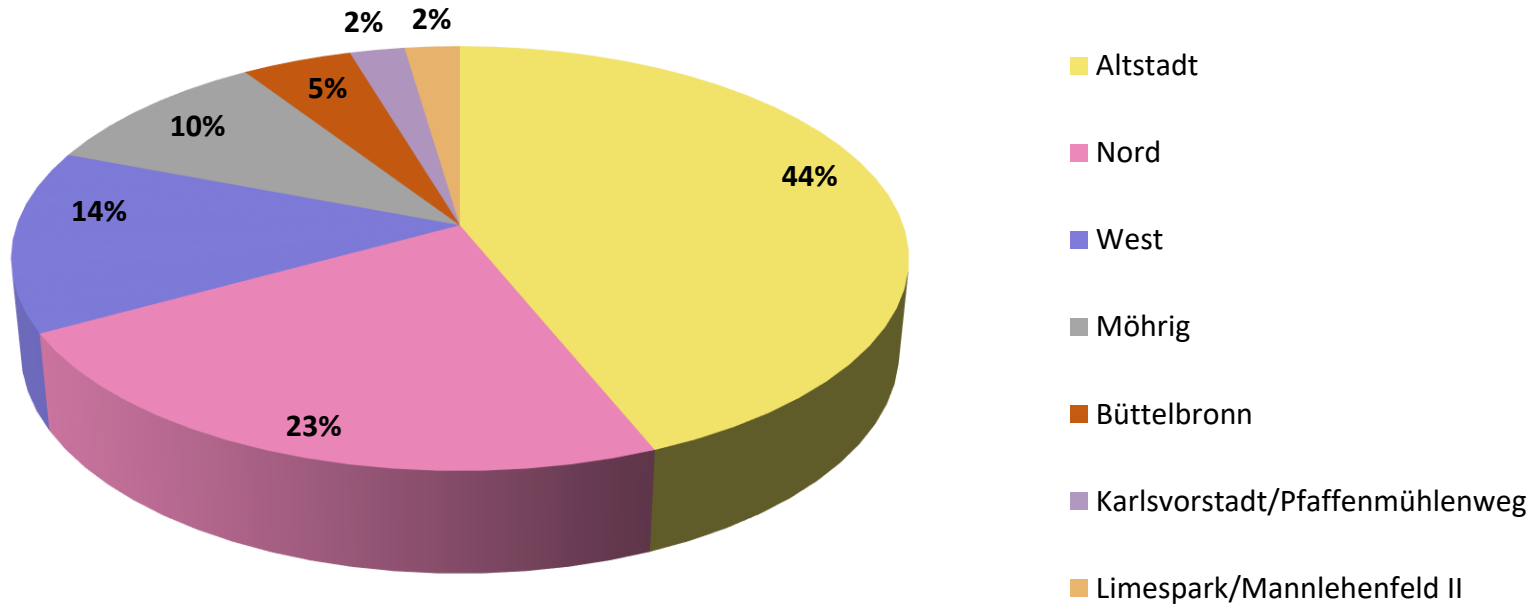
n = 64 Antworten

## Start beim Ziel „Altstadt/Innenstadt“



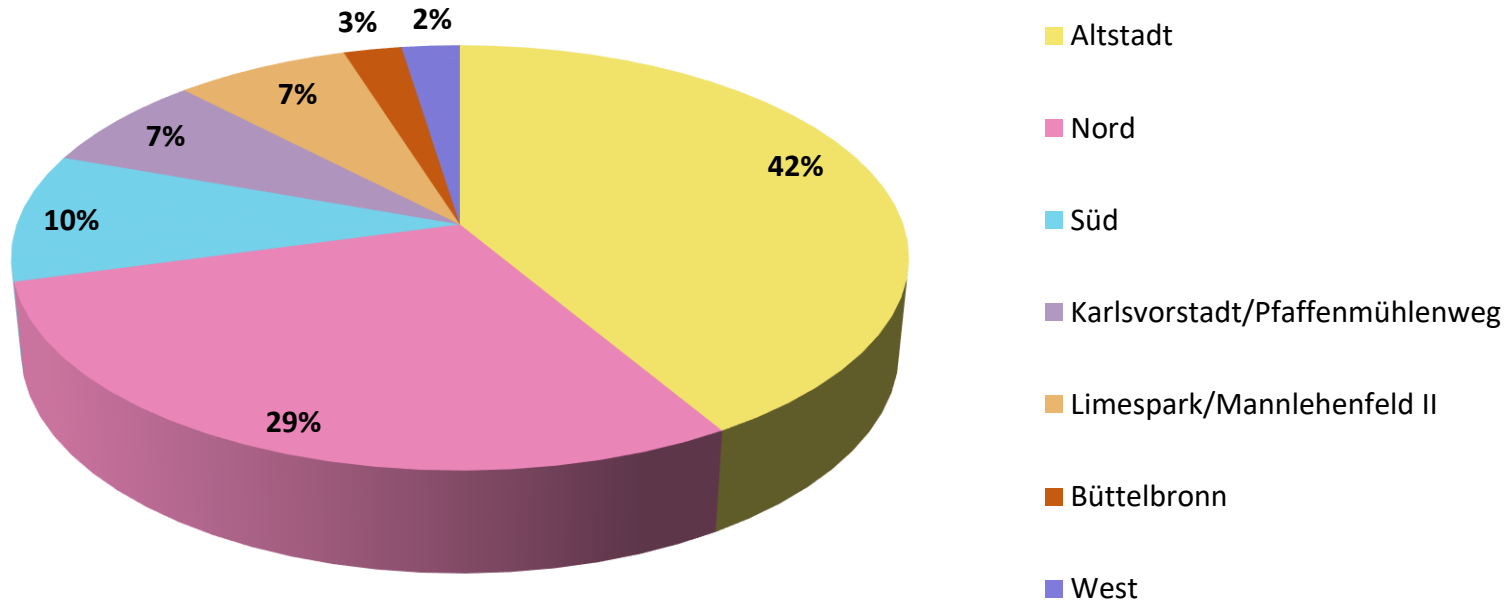
n = 48 Antworten

## Start beim Ziel „Kaufland (Haagweg)“



n = 43 Antworten

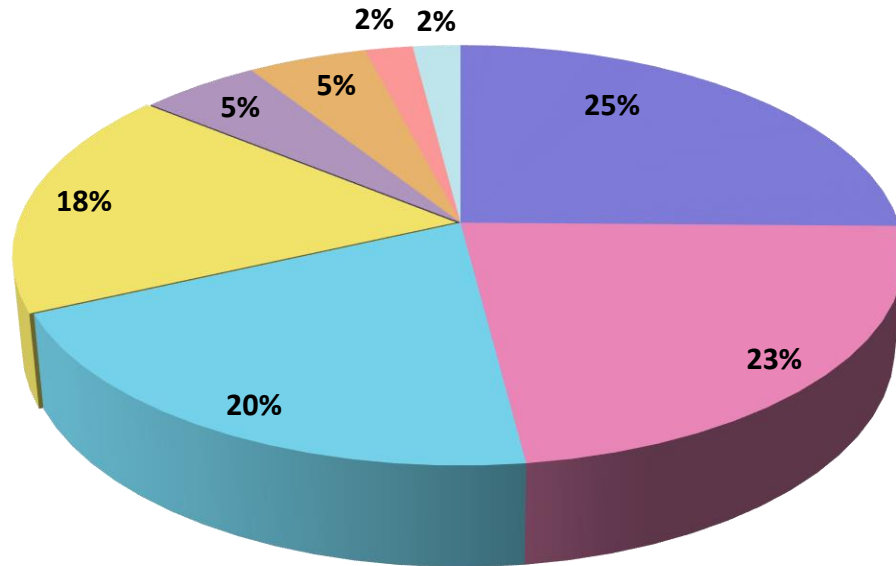
## Start beim Ziel „Bahnhofstraße“



n = 41 Antworten



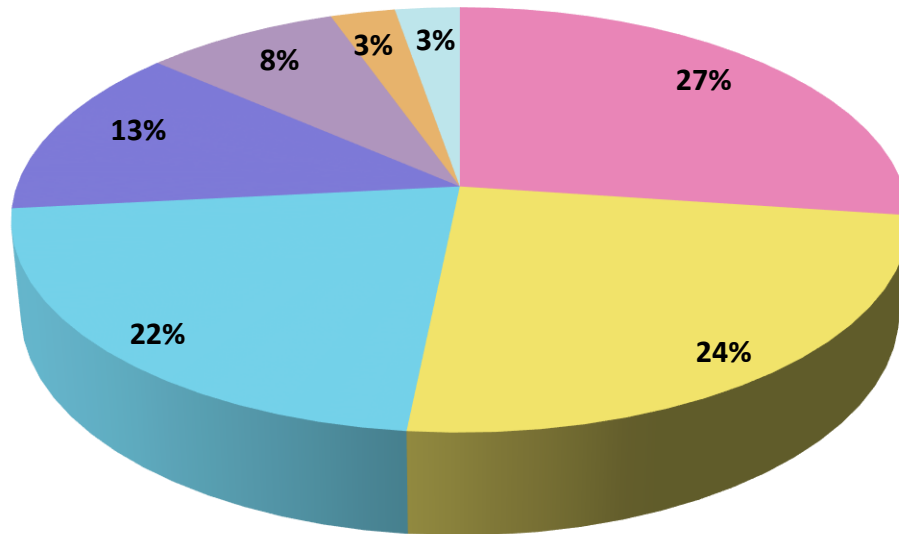
## Start beim Ziel „Austraße“



- West
- Nord
- Süd
- Altstadt
- Karlsvorstadt/Pfaffenmühlenweg
- Limespark/Mannlehenfeld II
- Untermaßholderbach
- Unterohrn

n = 40 Antworten

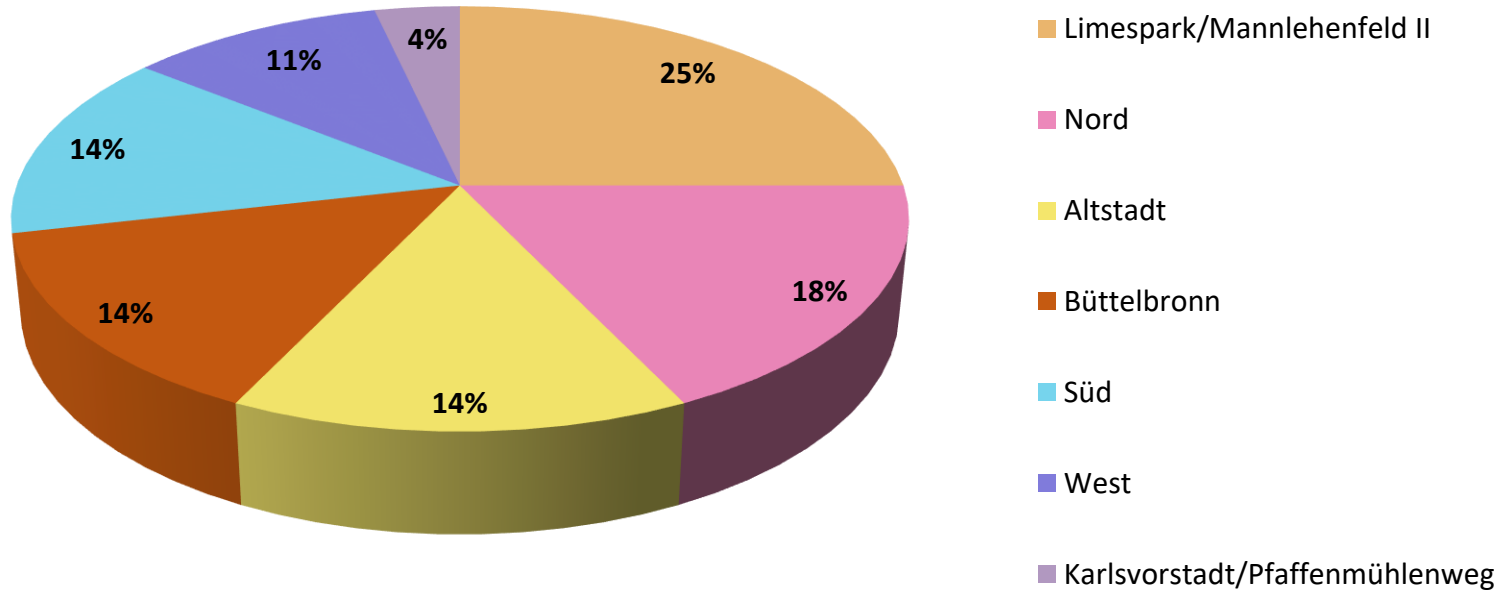
## Start beim Ziel „Poststraße“



- Nord
- Altstadt
- Süd
- West
- Karlsruhvorstadt/Pfaffenmühlenweg
- Limespark/Mannlehenfeld II
- Unterohrn

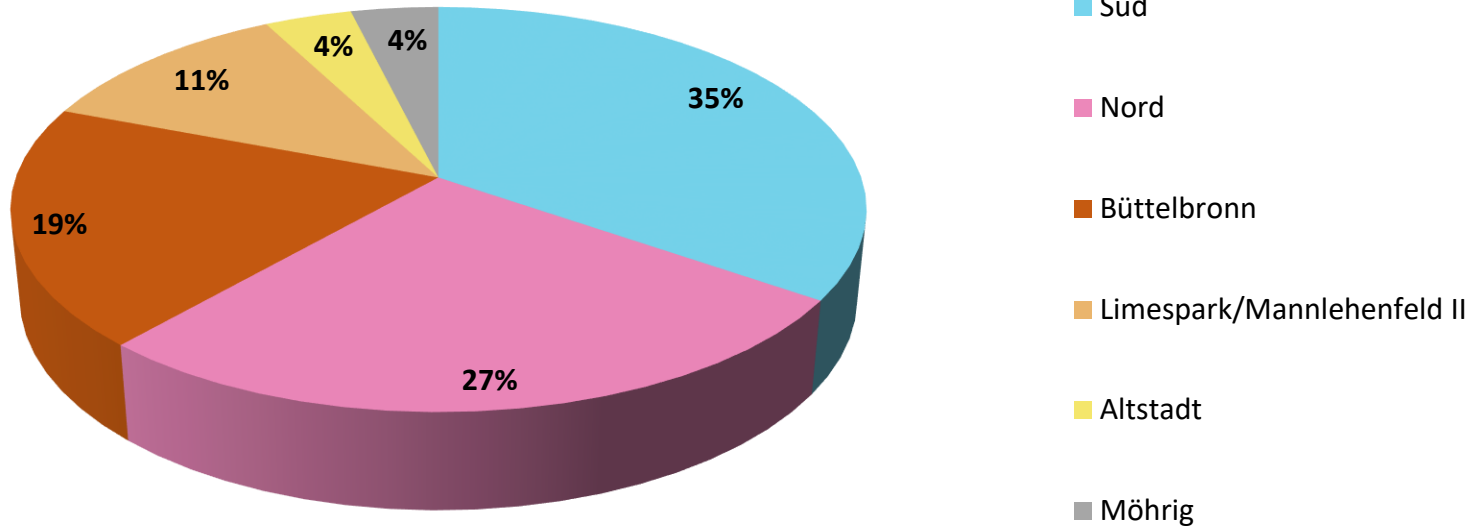
n = 37 Antworten

## Start beim Ziel „Lidl (Haller Straße)“



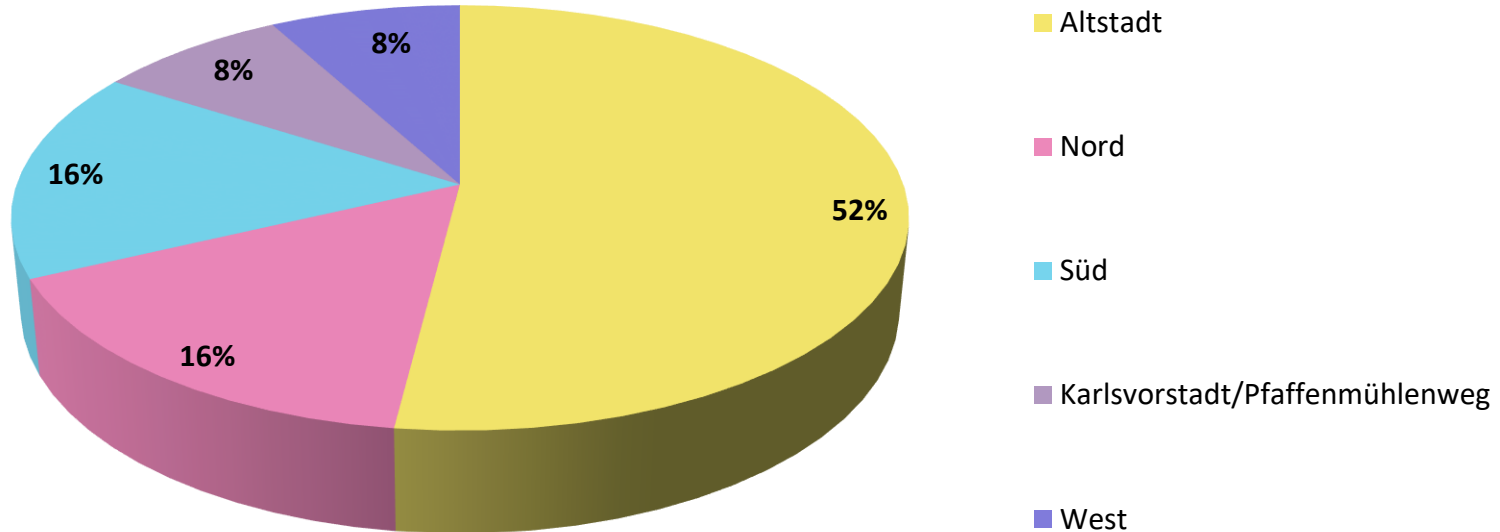
n = 28 Antworten

## Start beim Ziel „Bahnhof“



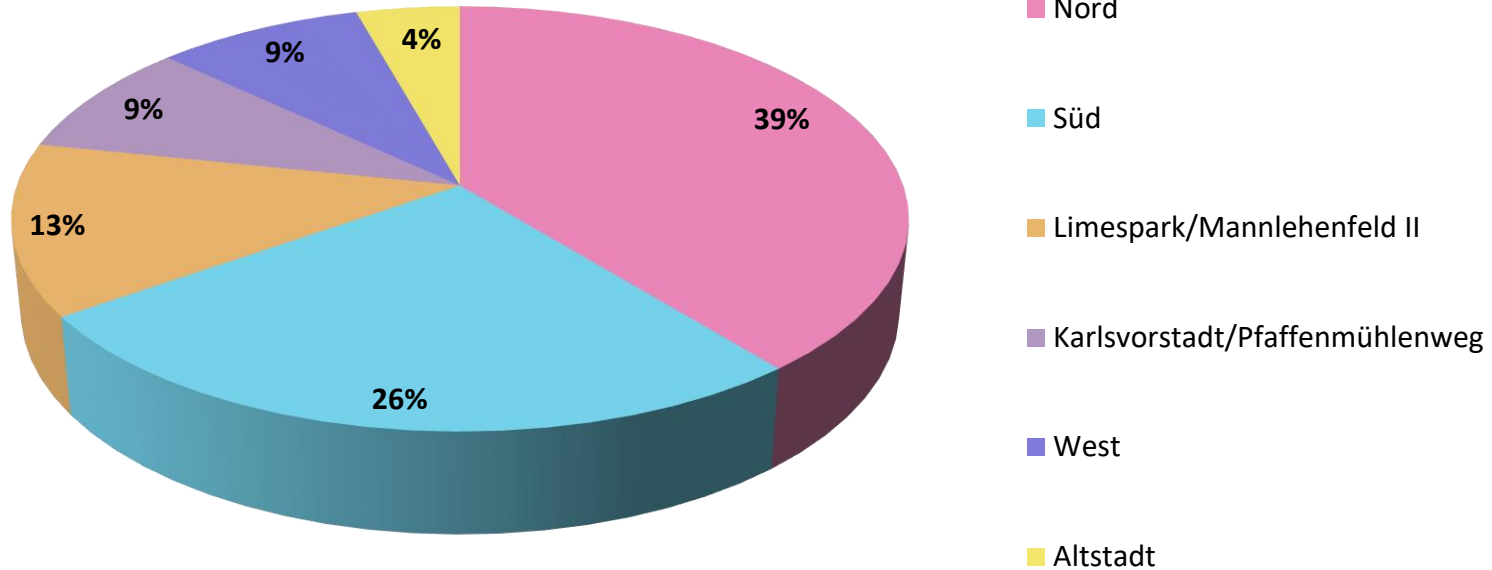
n = 26 Antworten

## Start beim Ziel „Haagweg“



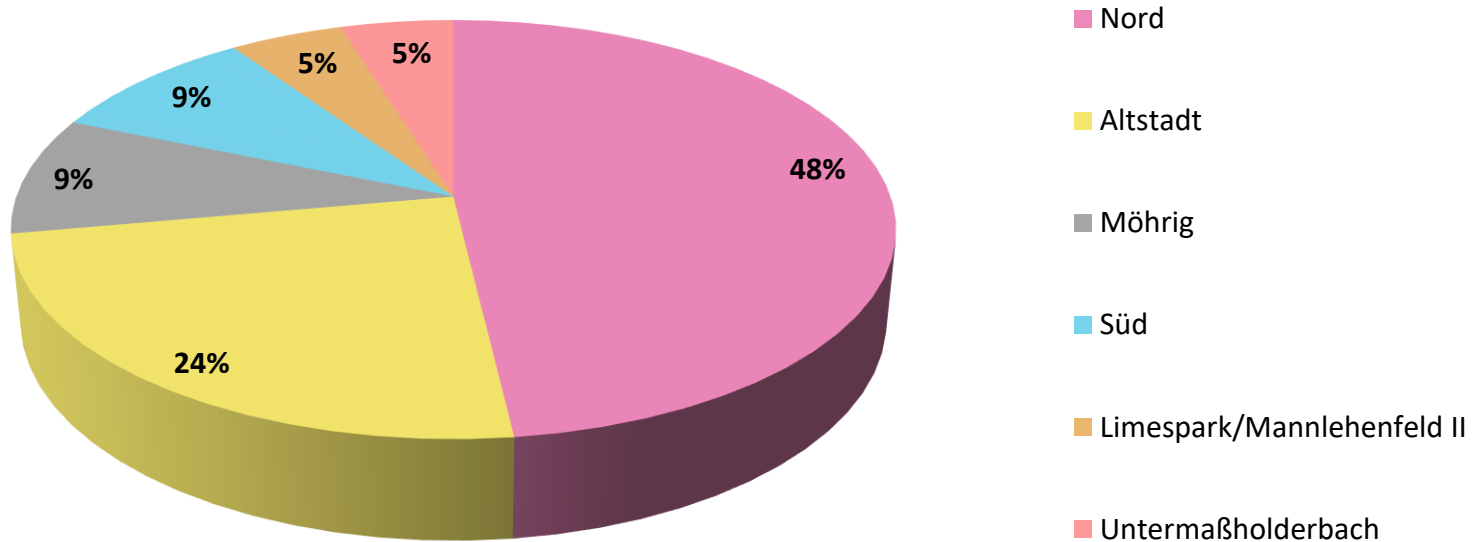
n = 25 Antworten

## Start beim Ziel „Weygangstraße“



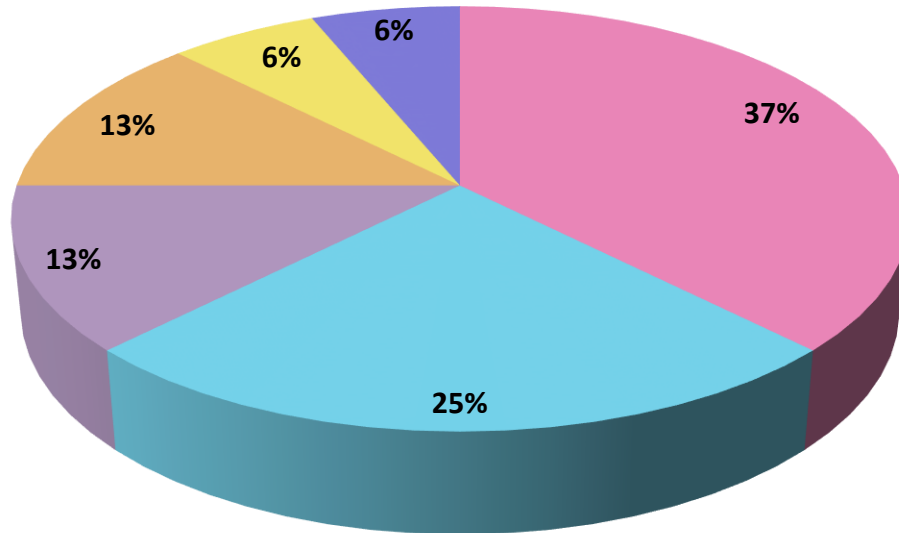
n = 23 Antworten

## Start beim Ziel „Schillerstraße“



n = 21 Antworten

## Start beim Ziel „Haller Straße“



- Nord
- Süd
- Karlsvorstadt/Pfaffenmühlenweg
- Limespark/Mannlehenfeld II
- Altstadt
- West

n = 16 Antworten